

C6 Mnenja nosilcev urejanja prostora, postopek CPVO

Tabela 1 – Mnenja nosilcev urejanja prostora ter zainteresirane javnosti na izhodišča

ŠT.	NOSILCI UREJANJA PROSTORA	Datum pošiljanja	Številka mnenja	Datum mnenja	Opomba
1.	Občina Zreče, cesta na Roglo 13b, 3214 Zreče (ceste)	5.8.2019	3510-0168/2019-2	20.9.2019	
2.	Občina Zreče, cesta na Roglo 13b, 3214 Zreče (kanalizacija)	5.8.2019	3510-0164/2019-2	6.9.2019	
3.	Elektro Maribor d.d., Vetrinjska ulica 2, 2000 Maribor	5.8.2019	3901-35/2019-2	23.8.2019 (prejeto)	
4.	Adriaplin d.o.o., Dunajska cesta 7, 1000 Ljubljana	5.8.2019	2180/19-TM	23.8.2019	
5.	Telekom Slovenije d.d., Sektor za dostopovna omrežja, Center za dostopovna omrežja Celje – Novo mesto, Lava 1, 3000 Celje	5.8.2019	17610202-00112201908050072	23.8.2019	
6.	Telemach d.o.o., Cesta Ljubljanske brigade 21, 1000 Ljubljana	5.8.2019	406/1-2019	6.8.2019	
7.	ga. Janja Lajhar	5.8.2019	elektronska pošta	18.8.2019	Poslano na naslov: katjusa.cresnar@zrece.eu
8.	ga. Vera Vidmar	5.8.2019	elektronska pošta	19.8.2019	Poslano na naslov: katjusa.cresnar@zrece.eu
9.	g. Robi Vidmar	5.8.2019	elektronska pošta	20.8.2019	Poslano na naslov: katjusa.cresnar@zrece.eu
10.	ga. Kornelija Dečar	5.8.2019	elektronska pošta	21.8.2019	Poslano na naslov: katjusa.cresnar@zrece.eu
11.	Prebivalci Rudniške ceste v Zrečah	/	elektronska pošta	29.4.2020	Poslano na naslov: katjusa.cresnar@zrece.eu

Priloge:

- mnenja nosilcev urejanja prostora in zainteresirane javnosti na izhodišča



-U

Prejeto:

25. 09. 2019

Savaprojekt
2461

OBČINA ZREČE

Cesta na Roglo 13 b, 3214 Zreče
tel.: 03 / 75 71 700; faks: 03 / 57 62 498
e-pošta: info@zrece.eu / splet: www.zrece.eu

Številka: 3510-0168/2019-2

Datum: 20.9.2019

Zadeva: Podaja predloga na načrtovane ureditve OPPN sp. industrijska cona

Kot upravljavec občinskih cest in prometa v Občini Zreče podajamo naslednji predlog na načrtovane ureditve OPPN sp. industrijska cona, ki so opredeljene v projektu »Pobuda in izhodišča za pripravo OPPN sp. industrijska cona (del MOEUP UN 1/081 in del MOEUP UN 1/082, št. projekta: 19055-00, julij 2019 izdelovalca Savaprojekt d.d., Cesta kriških žrtev 59, 8270 Krško:

- pri uvoznih in izvoznih tovornih poteh je potrebno upoštevati projekt »Organiziranje in optimiranje dostav tovora na območju Dravinjske doline« z akronimom »DOSTAVE-TDD, ki ga je izdelala Fakulteta za gradbeništvo, prometno inženirstvo in arhitekturo Univerze v Mariboru v letu 2017
- pri novo predvidenih priključkih na LC 485061 Zreče-Gračič-Malahorna je potrebno upoštevati predvideno traso za kolesarsko povezavo R12 Zreče-Oplotnica
- ob LC 485061 Zreče-Gračič-Malahorna je potrebno predvideti cono za pešce vsaj med stacionažo v km 0+300m do 0+910m
- znotraj meje obdelave je na »območju CČN Zreče« in na območju »poslovno območje ob Dravinji« potrebno predvideti dostope oz. cestne priključke za manevriranje s tovornimi vozili s priklopniki

Pripravila:
Simona Črešnar,
Svetovalka I



Štefan Posilovič, dipl. upr. org., inž. grad.
vodja GJS in prostor

Vročiti:

1. Savaprojekt d.d., Cesta krških žrtev 59, 8270 Krško
2. Zbirka dokumentarnega gradiva





OBČINA ZREČE

Prejeto:

12. 09. 2019

savaprojekt

2368

Cesta na Roglo 13 b, 3214 Zreče
tel.: 03 / 75 71 700; faks: 03 / 57 62 498
e-pošta: info@zrece.eu / splet: www.zrece.eu

Številka: 3510-0164/2019-2

Datum: 6.9.2019

**ZADEVA: IZHODIŠČA za pripravo občinskega podrobnega prostorskega načrta
spodnja industrijska cona (del MOEUP UN 1/081 in del MOEUP IN 1/082)**

**- Za področje odvajanja in čiščenja komunalne odpadne vode in
padavinske meteorne vode**

Za investitorja: GKN Driveline Slovenija d.o.o., Rudniška cesta 20, 3214 Zreče

1. Občina Zreče – režijski obrat je izvajalec javne službe odvajanja in čiščenja odpadnih vod v občini Zreče in upravljavec javne kanalizacije v naseljih občine Zreče.
2. Na obravnavanem območju je zgrajen javni kanalizacijski sistem, zato se mora investitor priključiti na obstoječi priključek ločenega kanalizacijskega sistema, in sicer; ločeno komunalne odpadne vode z odvajanjem komunalne odpadne vode s končno dispozicijo v komunalni centralni čistilni napravi Zreče z upoštevanjem Uredbe o odvajanju in čiščenju komunalne odpadne vode (Ur. list RS, št. 98/15 in 76/17) in ločeno meteorne vode pod pogoji, ki jih bo izdal Režijski obrat občine Zreče za področje odvajanja in čiščenja komunalne odpadne in padavinske meteorne vode.
3. Projektno je potrebno obdelati priključevanje objekta na ločen sistem kanalizacije.
- 4.

S spoštovanjem in pozdravi!

Postopek vodil:
Nina Petelnek-pripravnica

Vodja GJS in prostor:
Štefan Fosilovič dipl.upr.org.,
inž.grad..

Vročiti:

- Savaprojekt d.d., Cesta krških žrtev 59, 8270 Krško
- zbirka dokumentarnega gradiva





ELEKTRO MARIBOR
podjetje za distribucijo
električne energije, d.d.

Elektro Maribor d.d. za distribucijskega operaterja na osnovi 465. člena Energetskega zakona (Ur.l. RS, št. 17/14, 81/15, 43/19 - spremembe in dopolnitve EZ-1B) in 39. člena Zakona o urejanju prostora (Ur.l. RS 61/17) ter na podlagi vloge z dne 8.8.2019 izdaja

OBČINA ZREČE

Vložniku:

OBČINA ZREČE
CESTA NA ROGLO 13 B
3214 ZREČE

Signirni znak:	Probleti:
Vrednotnice: EUR	23. 08. 2019
Priloga:	
Šifra zadeve:	

SMERNICE št.: 3901-35/2019-2



I. UVODNE UGOTOVITVE

Smernice se izdajajo: Na podlagi vloge z dne 8.8.2019 od vložnika Občina Zreče, Cesta na Roglo 13 b, 3214 Zreče, skupaj s priloženo dokumentacijo: Pobuda in izhodišča za pripravo OPPN SPODNJA INDUSTRIJSKA CONA (del MOEUP UN 1/081 in del MOEUP UN 1/082).

K dokumentaciji: št. 19055-00 Pobuda in izhodišča za pripravo OPPN SPODNJA INDUSTRIJSKA CONA (del MOEUP UN 1/081 in del MOEUP UN 1/082).

Kraj in občina posega v prostor: parc. št. 21/9, del 21/11, 21/13, del 24/2, 26/1, 28/1, 28/2, 28/3, 31, 32, 33/1, 34, 35, 54/1, 55/3, del 55/4, 55/6, 55/7, 58/3, 58/6, 58/7, del 1364/3, del 1364/6, 1368/4, del 1384/19, del 1426/1, del 1426/2, vse k.o. Zreče (1100).

Ostalo: Na območju OPPN so predvidene naslednje glavne ureditve:

- Nova poslovno proizvodna stavba s pripadajočimi manipulativnimi površinami ter zunanjo ureditvijo,
- Izgradnja nove dvosmerne javne prometnice do območja centralne čistilne naprave Zreče in poslovnega območja tik ob Dravinji (1. faza),
- Določitev parcele obstoječe prometnice tik ob stavbi Unior;
- Ureditev nove RTP/TP v lasti Elektra Maribor d.d.;
- Izgradnja novega elektro priključka iz transformatorske postaje;
- Osvetlitev javnih prometnic z javno razsvetljavo;
- Ureditev zadrževalnika čistih padavinskih voda z iztokom v Dravinjo;
- Izgradnja kanalizacije za odvodnjavanje odpadnih voda v čistilno napravo Zreče;
- Izgradnja novega vodovodnega priključka ter ustrezne hidrantne mreže;
- Izgradnja priključka na elektronske komunikacije (optika);
- Izgradnja plinovodnega priključka.



II. POTEK OBSTOJEČEGA IN PREDVIDENEGA DISTRIBUCIJSKEGA SISTEMA

1. Na obravnavanem območju predvidene gradnje so naslednji elektroenergetski vodi in objekti v lasti Elektro Maribor d.d.:
 - 20 kV kablovod ZREČE 3-UNIOR 3 (k-702),
 - 20 kV kablovod DV 20 KV-UNIOR 3 (k-287),
 - 20 kV kablovod DV ZR.VZHOD-UNIOR 3 (k-298),
 - 20 kV kablovod UNIOR 3 NOVA (k-877),
 - 20 kV kablovod ZREČE 3-RADANA VAS (k-703),
 - 20 kV kablovod RTP SL.KONJICE-ZREČE 3 (k-701),Lokacije obstoječih vodov smo vrisali v priloženo situacijo in jo poslali na naslov vlagatelja.
2. Karto komunalnih vodov in naprav izdelanega osnutka prostorskega akta je potrebno dopolniti z vrisom obstoječih in predvidenih elektroenergetskih vodov in naprav. Potek trase naših vodov in naprav je razviden v priloženem situacijskem načrtu.

III. TEHNIČNI POGOJI

1. Med projektiranjem predvidenih objektov se mora investitor oziroma projektant seznaniti s točno lokacijo obstoječih elektroenergetskih vodov in naprav, katere je potrebno vrisati v situacijo komunalnih vodov. Podatke si mora pridobiti na OE Slovenska Bistrica.
2. Pred pričetkom gradbenih del se morajo izvajalci seznaniti z natančno lokacijo obstoječih elektroenergetskih vodov in zagotoviti nadzor pri vseh gradbenih delih v bližini elektroenergetskih vodov in naprav ter naročiti zakoličbo kablov pri OE Slovenska Bistrica.
3. Dokončno lokacijo trase predvidenih elektroenergetskih vodov je potrebno določiti na licu mesta v sodelovanju skupaj z OE Slovenska Bistrica.
4. Pri načrtovanju in gradnji objektov na območjih za katera bodo izdelani prostorski akti bo potrebno upoštevati naslednje pravilnike, normative in tipizacijo:
 - 465. in 468. člen Energetskega zakona (Ur.l. RS, št. 17/14, 81/15, 43/19 - spremembe in dopolnitve EZ-1B), glede varovanih pasov elektroenergetskega omrežja;
 - Gradbenega zakona (Ur.l. RS, št. 61/17 in 72/17);
 - Uredba o elektromagnetnem sevanju v naravnem in življenjskem okolju (Ur.l. RS, št. 70/96) velja za območje bivanja s posebnimi ukrepi varstva pred sevanjem. Območja bivanja spadajo v I. območja varstva pred elektromagnetnimi sevanji za katera veljajo strožja merila, kot za II. območje varstva pred elektromagnetnimi sevanji, kamor spadajo območja brez stanovanj, namenjena industrijski ali obrtni ali drugi podobni proizvodni dejavnosti;
 - Pravilnik o projektnih omejitvah gradenj, uporabe objektov ter opravljanja dejavnosti v območju varovanega pasu elektroenergetskih omrežij (Ur. l. RS št. 101/10);
 - Tipizacija elektroenergetskih kablovodov za napetost 1 kV, 10 kV in 20 kV (Tipizacija DES, januar 1981);
 - Pravilnik o elektroenergetskih postrojih izmenične napetosti nad 1 kV (Ur. list št. 63/16) za postroje nazivne napetosti do 123 kV.
5. Zaradi povečevanja električne moči industrije v Zrečah obravnavanega območja z električno energijo bo potrebno:
 - **zgraditi novo RTP 110/20 kV Zreče, za kar je treba razširiti industrijsko cono z dodatnimi zemljišči ter širitev cone ter gradnjo RTP vključiti v občinski prostorski načrt (OPN) Občine Zreče;**
 - **skleniti služnostne pogodbe z lastniki zemljišč, preko katerih bodo potekale trase novih elektroenergetskih vodov;**
 - **pridobiti ustrezno upravno in projektno dokumentacijo.**
6. Dokončno lokacijo trase predvidenih elektroenergetskih vodov je potrebno določiti na licu mesta v sodelovanju skupaj z OE Slovenska Bistrica.



IV. OSTALI POGOJI

1. Vso elektroenergetsko infrastrukturo (novogradnja energetskih vodov in objektov) je potrebno projektno obdelati v skladu s tehničnimi pogoji, veljavno tipizacijo, veljavnimi tehničnimi predpisi in standardi, ter pridobiti gradbeno dovoljenje. Elektroenergetska infrastruktura mora biti projektno obdelana v posebni mapi.
2. V fazi pridobivanja ustrezne dokumentacije za elektroenergetske objekte in naprave iz teh smernic, morajo biti pridobljene overjene tripartitne služnostne pogodbe z lastniki zemljišč, kjer bo navedeno, da ima Elektro Maribor d.d. pravico vpisa služnostne pravice gradnje in vzdrževanja omenjene infrastrukture v zemljiško knjigo.
3. V zbirno karto komunalnih vodov OPPN je potrebno vrisati trase obstoječih in predvidenih elektroenergetskih vodov in naprav.
4. Investitor si mora k izdelanemu občinskemu podrobnemu prostorskemu načrtu pridobiti naše mnenje.
5. Investitor si bo moral k izdelanim projektnim dokumentacijam pridobiti naša soglasja k projektnim rešitvam za gradnjo predvidenih objektov pred izdajo gradbenih dovoljenj.
6. Po izdaji gradbenega dovoljenja in pred začetkom izgradnje priključka je potrebno pred priključitvijo objektov na elektroenergetsko omrežje na osnovi 147. člena Energetskega zakona (Ur.l. RS, št. 17/14, 81/15, 43/19 - spremembe in dopolnitve EZ-1B), pridobiti soglasje za priključitev v katerih bodo natančno določeni vsi pogoji za priključitev objektov na distribucijsko omrežje.
7. Investitorja bremenijo stroški morebitnih prestavitev obstoječih elektroenergetskih vodov, ki so last Elektro Maribor d.d., ter vsi stroški, zaradi neupoštevanja navodil iz teh pogojev.

Za vse elektroenergetske vode in objekte, ki so predmet teh projektnih pogojev in bodo last Elektro Maribor d.d., mora investitor pri Elektro Maribor d.d. pridobiti ustrezno upravno in projektno dokumentacijo. Investitor nosi odgovornost za časovno usklajenost izvedbe vseh potrebnih del.

Izvedba del na elektroenergetskih vodih, ki so ali bodo last Elektro Maribor d.d., ne more biti predmet javnega razpisa. Omenjena dela mora investitor naročiti pri Elektro Maribor d.d..

Lep pozdrav


Pripravil:
DAVID LORENČIČ, inž.el.

Direktor področja distribucije:
SILVO ROPOŠA, univ. dipl. inž. el.

ELEKTRO MARIBOR
podjetje za distribucijo
električne energije, d.d.

Priloga: situacija

Ko/ OE Slovenska Bistrica,
06-razvoj



Elektro Maribor d.d. za distribucijskega operaterja na osnovi 465. člena Energetskega zakona (Ur.l. RS, št. 60/19 – EZ-1-UPB2, 65/20 - spremembe in dopolnitve EZ-1C) in 39. člena Zakona o urejanju prostora (Ur.l. RS 61/17) ter na podlagi vloge z dne 22.9.2020 izdaja

Vložniku:

OBČINA ZREČE
CESTA NA ROGLO 13 B
3214 ZREČE



OBČINA ZREČE

Signirni znak:		Prejeto:
Vrednotnice:	EUR	0 2. 10. 2020
Priloga:		
Šifra zadeve:		

SMERNICE št.: 3901-35/2020-2

I. UVODNE UGOTOVITVE

1. Mnenje se izda: Na podlagi vloge z dne 22.9.2020 od vložnika Občina Zreče, Cesta na Roglo 13 b, 3214 Zreče, skupaj s priloženo dokumentacijo: Pobuda in izhodišča za pripravo OPPN SPODNJA INDUSTRIJSKA CONA (del MOEUP UN 1/081 in del MOEUP UN 1/082).

K dokumentaciji: št. 19055-00 Pobuda in izhodišča za pripravo OPPN SPODNJA INDUSTRIJSKA CONA (del MOEUP UN 1/081 in del MOEUP UN 1/082).

Kraj in občina posega v prostor: parc. št. 21/9, del 21/11, 21/13, del 24/2, 26/1, 28/1, 28/2, 28/3, 31, 32, 33/1, 34, 35, 54/1, 55/3, del 55/4, 55/6, 55/7, 58/3, 58/6, 58/7, del 1364/3, del 1364/6, 1368/4, del 1384/19, del 1426/1, del 1426/2, vse k.o. Zreče (1100).

Ostalo: Na območju OPPN so predvidene naslednje glavne ureditve:

- Nova poslovno proizvodna stavba s pripadajočimi manipulativnimi površinami ter zunanjo ureditvijo,
- Izgradnja nove dvosmerne javne prometnice do območja centralne čistilne naprave Zreče in poslovnega območja tik ob Dravinji (1. faza),
- Določitev parcele obstoječe prometnice tik ob stavbi Unior;
- Ureditev nove RTP/TP v lasti Elektra Maribor d.d.;
- Izgradnja novega elektro priključka iz transformatorske postaje;
- Osvetlitev javnih prometnic z javno razsvetljavo;
- Ureditev zadrževalnika čistih padavinskih voda z iztokom v Dravinjo;
- Izgradnja kanalizacije za odvodnjavanje odpadnih voda v čistilno napravo Zreče;
- Izgradnja novega vodovodnega priključka ter ustrezne hidrantne mreže;
- Izgradnja priključka na elektronske komunikacije (optika);
- Izgradnja plinovodnega priključka.



II. POTEK OBSTOJEČEGA IN PREDVIDENEGA DISTRIBUCIJSKEGA SISTEMA

1. Na obravnavanem območju predvidene gradnje so naslednji elektroenergetski vodi in objekti v lasti Elektro Maribor d.d.:
 - 20 kV kablovod ZREČE 3-UNIOR 3 (k-702),
 - 20 kV kablovod DV 20 KV-UNIOR 3 (k-287),
 - 20 kV kablovod DV ZR.VZHOD-UNIOR 3 (k-298),
 - 20 kV kablovod UNIOR 3 NOVA (k-877),
 - 20 kV kablovod ZREČE 3-RADANA VAS (k-703),
 - 20 kV kablovod RTP SL.KONJICE-ZREČE 3 (k-701),Lokacije obstoječih vodov smo vrisali v priloženo situacijo in jo poslali na naslov vlagatelja.
2. Karto komunalnih vodov in naprav izdelanega osnutka prostorskega akta je potrebno dopolniti z vrisom obstoječih in predvidenih elektroenergetskih vodov in naprav. Potek trase naših vodov in naprav je razviden v priloženem situacijskem načrtu.

III. TEHNIČNI POGOJI

1. Med projektiranjem predvidenih objektov se mora investitor oziroma projektant seznaniti s točno lokacijo obstoječih elektroenergetskih vodov in naprav, katere je potrebno vrisati v situacijo komunalnih vodov. Podatke si mora pridobiti na OE Slovenska Bistrica.
2. Pred pričetkom gradbenih del se morajo izvajalci seznaniti z natančno lokacijo obstoječih elektroenergetskih vodov in zagotoviti nadzor pri vseh gradbenih delih v bližini elektroenergetskih vodov in naprav ter naročiti zakoličbo kablov pri OE Slovenska Bistrica.
3. Dokončno lokacijo trase predvidenih elektroenergetskih vodov je potrebno določiti na licu mesta v sodelovanju skupaj z OE Slovenska Bistrica.
4. Pri načrtovanju in gradnji objektov na območjih za katera bodo izdelani prostorski akti bo potrebno upoštevati naslednje pravilnike, normative in tipizacijo:
 - 465. in 468. člen Energetskega zakona (Ur.l. RS, št. 17/14, 81/15, 43/19 - spremembe in dopolnitve EZ-1B), glede varovanih pasov elektroenergetskega omrežja;
 - Gradbenega zakona (Ur.l. RS, št. 61/17 in 72/17);
 - Uredba o elektromagnetnem sevanju v naravnem in življenjskem okolju (Ur.l. RS, št. 70/96) velja za območje bivanja s posebnimi ukrepi varstva pred sevanjem. Območja bivanja spadajo v I. območja varstva pred elektromagnetnimi sevanji za katera veljajo strožja merila, kot za II. območje varstva pred elektromagnetnimi sevanji, kamor spadajo območja brez stanovanj, namenjena industrijski ali obrtni ali drugi podobni proizvodni dejavnosti;
 - Pravilnik o projektnih omejitvah gradenj, uporabe objektov ter opravljanja dejavnosti v območju varovanega pasu elektroenergetskih omrežij (Ur. l. RS št. 101/10);
 - Tipizacija elektroenergetskih kablovodov za napetost 1 kV, 10 kV in 20 kV (Tipizacija DES, januar 1981);
 - Pravilnik o elektroenergetskih postrojih izmenične napetosti nad 1 kV (Ur. list št. 63/16) za postroje nazivne napetosti do 123 kV.

IV. OSTALI POGOJI

1. Vso elektroenergetsko infrastrukturo (novogradnja energetskih vodov in objektov) je potrebno projektno obdelati v skladu s tehničnimi pogoji, veljavno tipizacijo, veljavnimi tehničnimi predpisi in standardi, ter pridobiti gradbeno dovoljenje. Elektroenergetska infrastruktura mora biti projektno obdelana v posebni mapi.
2. V fazi pridobivanja ustrezne dokumentacije za elektroenergetske objekte in naprave iz teh smernic, morajo biti pridobljene overjene tripartitne služnostne pogodbe z lastniki zemljišč, kjer bo navedeno, da ima Elektro Maribor d.d. pravico vpisa služnostne pravice gradnje in vzdrževanja omenjene infrastrukture v zemljiško knjigo.



3. V zbirno karto komunalnih vodov OPPN je potrebno vrisati trase obstoječih in predvidenih elektroenergetskih vodov in naprav.
4. Investitor si mora k izdelanemu občinskemu podrobnemu prostorskemu načrtu pridobiti naše mnenje.
5. Investitor si bo moral k izdelanim projektnim dokumentacijam pridobiti naša soglasja k projektnim rešitvam za gradnjo predvidenih objektov pred izdajo gradbenih dovoljenj.
6. Po izdaji gradbenega dovoljenja in pred začetkom izgradnje priključka je potrebno pred priključitvijo objektov na elektroenergetsko omrežje na osnovi 147. člena Energetskega zakona (Ur.l. RS, št. 60/19 – EZ-1-UPB2, 65/20 - spremembe in dopolnitve EZ-1C) pridobiti soglasje za priključitev v katerih bodo natančno določeni vsi pogoji za priključitev objektov na distribucijsko omrežje.
7. Investitorja bremenijo stroški morebitnih prestavitev obstoječih elektroenergetskih vodov, ki so last Elektro Maribor d.d., ter vsi stroški, zaradi neupoštevanja navodil iz teh pogojev.

Za vse elektroenergetske vode in objekte, ki so predmet teh projektnih pogojev in bodo last Elektro Maribor d.d., mora investitor pri Elektro Maribor d.d. pridobiti ustrezno upravno in projektno dokumentacijo. Investitor nosi odgovornost za časovno usklajenost izvedbe vseh potrebnih del.

Izvedba del na elektroenergetskih vodih, ki so ali bodo last Elektro Maribor d.d., ne more biti predmet javnega razpisa. Omenjena dela mora investitor naročiti pri Elektro Maribor d.d..

Z izdajo smernic št.: 3901-35/2020-2, se prekličejo smernice št.: 3901-35/2019-2.

Datum: 29. 9. 2020

Lep pozdrav

Pripravil:
DAVID LORENČIČ, inž.el.

Direktor področja distribucije:
SILVO ROPOŠA, univ.dipl.inž.el.

ELEKTRO MARIBOR,
podjetje za distribucijo
električne energije, d.d.
MARIBOR, Vetrinjska ulica 2

Ko/ OE Slovenska Bistrica,
06-razvoj



adriaplin

ADRIAPLIN d.o.o.
Dunajska cesta 7
1000 LJUBLJANA, Slovenija
Tel.: +386 1 234 21 00, Fax: +386 1 432 10 93
info@adriaplin.si, www.adriaplin.si

 OBČINA ZREČE

Signirni znak:	
Vrednotnici:	26. 08. 2019
Priloga:	
Šifra zadeve:	



Občina Zreče
Cesta na Roglo 13b
3214 Zreče

Št. 2180/19-TM

Ljubljana, 23.8.2019

Adriaplin d.o.o., Dunajska cesta 7, 1000 Ljubljana, kot nosilec urejanja prostora in operater distribucijskega sistema zemeljskega plina v občini Zreče izdaja na podlagi 108. člena Zakona o urejanju prostora (Uradni list RS, št. 61/17 – ZUreP-2) ter na osnovi 467. člena Energetskega zakona EZ – 1 (Uradni list RS, št. 17/14, 81/15 in 43/19) podaja naslednje

SMERNICE

pri oblikovanju izhodišč za pripravo OPPN Spodnja industrijska cona Zreče (del MOEUP UN 1/081 in del MOEUP UN 1/082)

Vlagatelj Občina Zreče, Cesta na Roglo 13b, 3214 Zreče, je z elektronsko pošto z dne 5.8.2019, pozval ADRIAPLIN d.o.o., operaterja distribucijskega sistema zemeljskega plina na območju občine Zreče, da poda morebitne predloge in pripombe na predlog izhodišč za pripravo OPPN Spodnja industrijska cona Zreče (del MOEUP UN 1/081 in del MOEUP UN 1/082).

Investitor GKN Driveline Slovenija d.o.o. namerava zgraditi novo poslovno proizvodno stavbo, dodatna parkirna mesta za zaposlene, urediti dostop v kompleks in pripadajočo zunanjo ureditev ter zgraditi pripadajočo gospodarsko javno infrastrukturo in javne prometnice.

Znotraj meje OPPN, na zemljišču parc. št. 1426 k.o. Zreče se nahaja tudi kotlovnica. S tem prostorskim aktom se omogoča prestavitev kotlovnice v obstoječ in/ali načrtovan objekt.

I. Pri pripravi OPPN Spodnja industrijska cona Zreče (del MOEUP UN 1/081 in del MOEUP UN 1/082) je potrebno upoštevati naslednje smernice:

1. Na območju OPPN Spodnja industrijska cona Zreče (del MOEUP UN 1/081 in del MOEUP UN 1/082) je zgrajeno distribucijsko plinovodno omrežje delovnega tlaka do 4 bar do merilnega mesta v bližini kotlovnice.

adriaplin d.o.o.

TRR: S156 2900 0000 1938 014, UniCredit Banka Slovenija d.d.
ID za DDV: S155956149
Matična številka: 5865379
Reg. št. vložka: 1/25697/00
Okrožno sodišče v Ljubljani
Osnovni kapital: 12.956.935,00 EUR



adriaplin

ADRIAPLIN d.o.o.
Dunajska cesta 7
1000 LJUBLJANA, Slovenija
Tel.: +386 1 234 21 00, Fax: +386 1 432 10 93
Info@adriaplin.si, www.adriaplin.si

2. S prostorskim aktom predvidena transportna pot tik ob Dravinji tangira obstoječe distribucijsko plinovodno omrežje. Brez predhodne dodatne zaščite obstoječega plinovodnega omrežja, transportna pot ne sme potekati po trasi plinovoda.
3. Priključitev novo načrtovanih objektov na plinovodno omrežje bo možna po pridobitvi soglasja za priključitev po energetskega zakonu EZ-1 in skladno s Sistemskimi obratovalnimi navodili.
4. Pogoje in način priključevanja na omrežje zemeljskega plina določa Odlok o načinu izvajanja lokalne gospodarske javne službe systemskega operaterja distribucijskega omrežja zemeljskega plina v Občini Zreče (Uradni list RS, št. 62/07) in Sistemska obratovalna navodila ODS.
5. Gradnjo novega plinovodnega omrežja lahko izvede le operater distribucijskega sistema ali od njega pooblaščen izvajalci pod nadzorom operaterja distribucijskega sistema.

II. Pri pripravi OPPN Spodnja industrijska cona Zreče (del MOEUP UN 1/081 in del MOEUP UN 1/082) je potrebno upoštevati naslednje zahteve iz energetskega zakona in iz pravilnikov:

1. Energetski zakon EZ-1 (Uradni list RS, št. 17/2014, 81/15 in 43/19) določa varovalni pas distribucijskega sistema zemeljskega plina, ki ga predstavlja zemljiški pas, ki v širini 5 m poteka na vsaki strani plinovoda, merjeno od njegove osi.
2. Pri umeščanju predvidenih ureditev v prostor in določitvi odmikov od obstoječe plinovodne infrastrukture je potrebno, poleg vseh veljavnih predpisov in normativov, upoštevati Pravilnik o tehničnih pogojih za graditev, obratovanje in vzdrževanje plinovodov z največjim delovnim tlakom do vključno 16 bar (Ur. l. RS št. 26/02, 54/02 in 17/14 - EZ-1).

Pripravila
Tanja Marcola, u.d.i.g.

Alojz Babič, u.d.i.s.
odg. vod. teh. sekt.

Priloge:

- Situacija obstoječega plinovodnega omrežja

adriaplin d.o.o.

TRR: S156 2900 0000 1938 014, UniCredit Banka Slovenija d.d.
ID za DDV: S155956149
Matična številka: 5865379
Reg. št. vložka: 1/25697/00
Okrožno sodišče v Ljubljani
Osnovni kapital: 12.956.935,00 EUR



LEGENDA

Obstoječe stanje

-  Plinovodno omrežje do 4 bar
-  Plinovodno omrežje do 1 bar

Obstoj.

Zreče

Veščina

Plinovodno omrežje

Merilo

1:2000

Datum

Avgust 2019

adriaplin



Dostopovna omrežja, Operativa
TKO vzhodna Slovenija
Lava 1, 3000 Celje



Telekom Slovenije

OBČINA ZREČE

Signirni znak:	Priloga:
Vrednotnice: EUR	2 8. 08. 2019
Priloga:	
Šifra zadeve:	



09292019082300388

OBČINA ZREČE
CESTA NA ROGLO 13 B

3214 ZREČE

Številka: 17610202-00112201908050072
Vaš znak: 3505-0001/2019-17
Datum: 23. 8. 2019



Zadeva: Smernice, pogoji k OPPN SPODNJA INDUSTRIJSKA CONA ZREČE (del MOEUP UN 1/081 in del MOEUP UN 1/082)

Na podlagi 30., 34., 47., 51., 58., 61. in 70. člena Zakona o prostorskem načrtovanju ZPNačrt, ZPNačrt-A (Uradni list RS, št. 33/07, 108/09), 9., 10., 12., 13. in 16. člena Zakona o elektronskih komunikacijah – ZEKom-1 (Uradni list RS, št. 109/2012) in Pravilnika o delu komisije za pregled projektne dokumentacije (Uradno glasilo Telekoma Slovenije št. 3/04), ter vloge vlagatelja vam izdajamo smernice, pogoje k OPPN SPODNJA INDUSTRIJSKA CONA ZREČE (del MOEUP UN 1/081 in del MOEUP UN 1/082).

Pri vseh posegih v prostor je treba upoštevati trase obstoječega TK omrežja Telekom Slovenije d.d. Trase obstoječih naročniških TK kablov se določijo z zakoličbo.

Glede na pozidavo oziroma komunalno ureditev jih je potrebno ustrezno zaščititi, položiti rezervne cevi ali prestaviti, kar se izvede pod nadzorom in po navodilih predstavnika Telekom Slovenije d.d.

Za priključitev novih objektov na javno TK omrežje Telekom Slovenije d.d. je potrebno v sodelovanju s predstavnikom Telekom Slovenije d.d. predvideti in vrisati idejne trase TK vodov in TK kanalizacije v idejno dokumentacijo.

Vrsta prenosnega medija (baker, optika), mesto navezave na obstoječe omrežje in ostale karakteristike TK omrežja se določijo glede na potrebe in možnosti v projektnih pogojih v sodelovanju s predstavnikom Telekom Slovenije d.d.

Projekt TK priključka na javno TK omrežje se izdelava v fazi izdelave PGD dokumentacije in mora biti usklajen s projektom ostalih komunalnih vodov.

Kontaktna oseba Telekoma Slovenije d.d.:

- Robert Žoinir, tel.: 03 428 3203

Lep pozdrav!

Postopek vodil:

Ludvik Miklavc

Telekom Slovenije
1/1 Zig
Vedja TKO vzhodna Slovenija
Boris Cajnko

V vednost: naslov, arhiv

OBČINA ZREČE
CESTA NA ROGLO 13B

3214 ZREČE

OBČINA ZREČE	
Signiral znak:	Drednotica:
Vrednotnice: EUR	08. 08. 2019
Priloga:	
Šifra zadeve:	

**Naš znak:** 406/1-2019**Datum:** 6.8.2019

Objekt: Izhodišča za pripravo OPPN Spodnja industrijska cona Zreče (del MOEUP UN 1/081 in del MOEUP UN 1/082)

Pripravljalec: Občina Zreče, Cesta na Roglo 13b, 3214 Zreče

Kraj posega: parc. št.

Katastrska občina: 1100 Zreče

Projektant: Savaprojekt d.d., Cesta krških žrtev 59, 8270 Krško

Datum vloge: 5.8.2019

Priloga: Poziv za sodelovanje pri oblikovanju izhodišč za pripravo OPPN

Na podlagi: 30, 31., 40., 41., 42., 43., 45., 49., 52. in 144. člena gradbenega zakona GZ (Uradni list RS, št. 61/2017), 9., 10. 12. 13. in 16 člena Zakona o elektronskih komunikacijah ZEKom-1 (Uradni list št. 109/2012), vam izdajamo

SMERNICE

za potrebe priprave OPPN Spodnja industrijska cona Zreče

1. V območjih, ki so prikazana v priloženih načrtih vlagatelja, je umeščeno omrežje KKS v lasti in upravljanju Telemach d.o.o.. Kabel KKS oz. kabelska kanalizacija je umeščena v prostor, kot je prikazano v prilogi tega dokumenta. V načrtih pa niso prikazani poteki hišnih priključkov na omrežje KKS, ki se določijo ob zakoličbi sistema na področju gradnje objekta.
2. Investitor je v območju gradbenih posegov, kjer je umeščen kabel KKS, dolžan izvajati zaščitne ukrepe za varovanje in zaščito KKS naprav v lasti Telemacha d.o.o.. Na mestih, kjer bo KKS omrežje Telemach d.o.o. oviralo gradnjo objekta, komunalnih priključkov ali dovoza, je potrebna njegova zaščita (obbetoniranje) in položitev rezervnih cevi po celotni dolžini pri prečkanju obstoječe trase ali prestavitve, katere se izvede v sodelovanju, pod nadzorom in po navodilih predstavnika Telemach d.o.o. Rezervne cevi se ustrezno zaščitijo in zaprejo na obeh straneh. Zemeljska dela v bližini obstoječega TK omrežja je potrebno izvajati ročno z obveznim pregledom stanja KKS vodov pred zasutjem. Ogled opravi nadzorni organ Telemach d.o.o.. Morebitno izvedbo začasnih rešitev in zaščito obstoječega KKS omrežja v lasti Telemach d.o.o. izvrši Telemach d.o.o. ali za ta dela usposobljen, registriran in s strani Telemach d.o.o. potrjen izvajalec.
3. Pred pričetkom gradbenih del je obvezna zakoličba (odkaz) trase kabla KKS v cevni KK in zaščita kabla KKS. Zakoličbo (odkaz) trase kabla (oz. KK) izvede Telemach d.o.o. najmanj 10 dni pred nameranim pričetkom gradbenih del. Ustrezno naročilo na Telemach d.o.o. pošlje investitor ali njegov pooblaščenec.

4. Morebitno izvedbo začasnih rešitev in zaščito obstoječega KKS omrežja v lasti Telemach d.o.o. izvrši Telemach d.o.o. ali za ta dela usposobljen, registriran in s strani Telemach d.o.o. potrjen izvajalec.
5. Križanje s KKS komunalnimi vodi oz. ob morebitni prestatitvi KKS vodov mora biti izvedeno tako, da je kot križanja 90° oz. ne manj kot 45° . Vertikalni odmik med vodi pri križanju mora znašati vsaj 0,3m. Pri približevanju oz. vzporednem poteku je najmanjša horizontalna medsebojna razdalja 0,5m. Morebitni drugačni odmiki so možni samo s predhodnim medsebojnim dogovorom, ter z uskladitvijo tehničnih rešitev
6. Možnost priključitve na KKS omrežje je na tehnično določeni točki, ki jo definira Telemach d.o.o. (označeno v prilogi) oz. je projektno opredeljena v IDZ in PZI (DGD) na osnovi optimalno zasnovanih projektnih rešitev.
7. Dograditev kableske kanalizacije do ožjega območja gradbenih posegov je izvedljiva z umestitvijo cevi ustreznega premera (PEHD 2x50 mm) z zaključkom v vmesnih revizijskih jaških KK KKS (BC \varnothing 80 cm z LTŽ pokrovi ustreznosti), na objektih pa z zaključkom v podometno vgrajenih omaricah ustreznih dimenzij oz. notranji TK omari. Notranje inštalacije v objektih morajo biti izvedene v sistemu zvezdišča (zaključek inštalacijskih PVC cevi v vsaki poslovni enoti v omarici na fasadi oz. notranji TK omari).
8. Dovodna cevna KK KKS do vsakega posameznega objekta mora biti izvedena v sistemu zvezdišča s PVC cevmi premera \varnothing 50 mm. Zvezdišče mora biti projektirano tako, da so dovodne cevi z glavnimi linijami povezane preko revizijskih jaškov (BC \varnothing 80 cm z LTŽ pokrovi ustreznosti).
9. Možnost izvedbe cevne KK do objektov je ob drugih TK ali komunalnih vodih z ločenimi revizijskimi jaški.
10. Umestitev cevi in revizijskih jaškov je tehnično izvedljiva v času izvajanja gradbenih del za komunalno ureditev prostora. Mora pa biti dopuščena možnost sodelovanja izvedbe povezav cevne KK tako, da je le ta integralno povezana z obstoječim omrežjem.
11. Ob morebitnem povečanem obsegu območja OPPN je investitor dolžan pridobiti ustrezne dodatne predloge in smernice

TELEMACH d.o.o.

Pripravil:

Andrej Leskovar, dipl.inž.el.



Poslano:

- Naslovníku
- Arhiv - tu

Priloga: situacija z vrisano traso KKS



točka priključitve

Silvija Umek Toth

Od: Katjuša Črešnar <Katjusa.Cresnar@zrece.eu>
Poslano: 19. avgust 2019 7:29
Za: Silvija Umek Toth
Kp: Drago Padeznik; Štefan Posilovič
Zadeva: FW: Pripombe na OPPN SP. CONA

Pošiljam prijetno pripombo na OPPN SIC Zreče.

Lep pozdrav,
Katjuša Črešnar



Katjuša Črešnar, mag. upr. ved
Višja svetovalka za okolje in prostor
Občina Zreče
Cesta na Roglo 13b
3214 Zreče

telefon: ☎ 03 757 17 22
gsm: 📶 041 262 979
faks: 📠 03 576 24 98
🌐 <http://www.zrece.si/slo>



Morate res natisniti to sporočilo? Mislite zeleno.

From: Janja Lajhar [mailto:jlajhar@gmail.com]
Sent: Sunday, August 18, 2019 8:45 PM
To: Katjuša Črešnar <Katjusa.Cresnar@zrece.eu>
Subject: Pripombe na OPPN SP. CONA

Spoštovana!

Uvodoma se opravičujem za slovnične napake v tem sporočilu, ker ga pošiljam iz mobilne naprave.

Pred kratkim je naša družina prejela informacijo o vašem Pozivu za sodelovanje pri oblikovanju izhodišč za pripravo OPPN Spodnja industrijska cona Zreče (del MOEUP UN 1/081 in del MOEUP UN 1/082).

Naša dolžnost je, da se na poziv odzovemo, saj je naš dom postavljen na naslovu Rudniška c. 29a, Zreče in je torej v neposredni bližini hal GKN in UNIOR. Ta bližina bo še toliko bolj neposredna, če bo GKN v naslednjih letih širil proizvodnjo v smeri juga.

Drži, da moramo skrbeti za gospodarski razvoj občine, za nova delovna mesta, za razvoj infrastrukture, a ko se ti skorajda pred hišo obeta izgradnja ogromne proizvodne hale, ki bo zamenjala zelena polja, ti ni vseeno.

Priredno, nasprotujemo OPPN kot je predstavljen in nasprotujemo izgradnji nove hale GKN. Občini naj bo cilj imeti na svojem območju delovna mesta z visoko dodano vrednostjo in ne proizvodna delovna mesta v velikih industrijskih halah, ki naj bi zamenjala kvalitetna kmetijska zemljišča. Kako naj se tudi gremo zeleni turizem, samooskrbo, če krčimo polja?

Podredno, če se postopek sprejetja OPPN nadaljuje in tudi GKN dobi resno možnost graditi halo, predlagamo (morda bi bilo bolj primerno izrazito se "zahtevamo")

- da se na celotni Rudniški uredi celotna cestnoprometna infrastruktura s pločnikom, kolesarsko stezo in minimalno javno razsvetljavo-poudarek na "celotni", ker iz OPPN tega ni za zaslediti. Županu smo že predstavili problematiko nevarnosti na tem odseku in rečeno je bilo, da tudi mi pridemo na vrsto po letu 2020. Naš čas je torej prišel. Če Občina nima sredstev, jih naj zagotovi predlagatelj tega OPPN. Kot navajajo, so imeli v l. 2018 rekordno prodajo. To se zagotovo pozna na rezultatu poslovanja.

- razklad/naklad in vstop do tega naj ostane na severu pri vratarnici kot danes. Zakaj neki bi se 35 tovornjakov dnevno vozilo dlje po Rudniški cesti, mimo petih hiš, po cesti, ki je priljubljena za rekreativne športnike, uničevali ceste, povzročali dodaten hrup, smetili in še kaj. Torej, naklad/razklad -vstop v cono naj ostane na severu.

-namesto, da bi GKN in tudi Občina razmišljala o zmanjšanju št. parkirnih mest in spodbujala javni prevoz, uvedla organiziran prevoz, subvencionirala skupinske prevoze večih oseb, majhne buse iz bližnjih krajev, ki vozijo pogosteje, bi gradili še dodatna parkirišča. V Zrečah bo več delovnih mest kot je občanov in ali bo za vsakega zgrajeno park. mesto, postavljena garažna hiša. Beton, beton, asfalt, asfalt...kam to vodi?

- predvideti postajališče za buse

- kje so drevesa? Kje je kakšen zeleni pas, ki bi vsak malo skrtil obličje hale? Danes čudovit razgled veliko stane. Zato so krasne stavbe postavljene na lokacijah, kjer razgled jemlje dih. Tudi naša hiša ima trenutno prijeten razgled...ogromno zelenja jo obdaja. Če se bo to spremenilo, bo tudi naša nepremičnina izgubila na vrednosti. Nepremičnina, v obnovo katere kot relativno mlada družina vlagamo vse prihranke. Ko naj bi vrednost le-te rasla, nam jo bo GKN z novo halo znižal. Kdo bi ob tem ostal ravnodušen?

- povem, da ravno čez območje, kjer naj bi bila nova hala, teče pot gozanih živali do reke Dravinje. Verjetno tam pijejo. Kako bo poskrbljeno za njih, ko jim bodo zaprli pot? Rešitev?

- zelene strehe, zelene stene, je tudi nove pristope pri gradnji objektov mogoče uporabiti tukaj?

- so planirane sončne celice na strehah? Te bleščijo in motijo poglede?

- poudarek je potrebno nameniti pravilni osvetljavi, da ne pride do svetlobnega onesnaževanja!

- hrup, vodni stolpi, ventilatorji, poleti odprta vrata in zvoki iz proizvodnje, prižiganje alarmov, ko tuli po nekaj minut-kako bo poskrbljeno za to? Zvočna izolativnost?

- priobalno območje reke Dravinje-da je urejeno in imamo Zrečani možnost dostopa do njega in sprehajanja, kljub širitvi Spodnje ind. cone.

Verjetno boste na naše pripombe gledali hudomušno in s posmehom, a le do takrat, ko vam bodo pod hišo želeli zgraditi ogromno proizvodno halo. Kaj pa bo s to halo, ko se bo proizvodnja selila npr. v Srbijo? Ko bo delovna sila v Sloveniji postala predraga za lastnike GKN? Kako bo Občina takrat zapolnila vse te tisoče kvadratnih metrov? Polja in travniki pa so neskončni in neprecenljivi.

To bi bilo na kratko s strani naše družine Krajnc z Rudniške c. 29a, Zreče

S spoštovanjem.

Silvija Umek Toth

Od: Katjuša Črešnar <Katjusa.Cresnar@zrece.eu>
Poslano: 19. avgust 2019 9:37
Za: Silvija Umek Toth
Kp: Drago Padeznik; Štefan Posilovič
Zadeva: PRIPOMBA izgradnja hal GKN

Posredujem še eno pripombo na izhodišča za OPPN SIC Zreče.

Lep pozdrav,
Katjuša Črešnar



Katjuša Črešnar, mag. upr. ved
Višja svetovalka za okolje in prostor
Občina Zreče
Cesta na Roglo 13b
3214 Zreče

telefon: 03 757 17 22

gsm: 041 262 979

faks: 03 576 24 98

<http://www.zrece.si/slo>



Morate res natisniti to sporočilo? Mislite zeleno.

From: Vera Vidmar [mailto:karl_vidmar@t-2.net]
Sent: Monday, August 19, 2019 9:31 AM
To: Katjuša Črešnar <Katjusa.Cresnar@zrece.eu>
Subject: izgradnja hal GKN

Spoštovani

Pri projektu za izgradnjo novih hal GKN na coni na Rudniški cesti ni razvidno kakšen bo vpliv na okolico, kajti v bližini je dosti stanovanjskih hiš.

Problemi bodo sledeči:

- Zaradi večjega pretoka šleparjev (35 na dan-to je letno cca.7700 vozil), ki bodo dodatno povzročala vibracije ter tresenje starejših hiš ter pokanje sten.
- Zrak bo dosti bolj onesnažen (zaradi večjega števila vseh vozil ter verjetno tudi raznih izpustov iz proizvodnih hal)-tu je treba izdelati študijo kvalitete bivanja.
- Vrednost naših nepremičnin se bo razvrednotila-kdo bo to plačal?
- Ker bo promet po novi cesti do nakladalne rampe GKN, to pomeni kontaminacijo sosednjega polja z izpušnimi plini, zato bo neuporabno za rastline, saj je znano da 50m od ceste zemlja ni primerna za poljščine.

Projekt je narejen tako, kot da v bližini tovarne ne živi nihče.

Zaskrbljeni sosedje Nove cone.

Še to;

G.Osole je obljubljal, da bo na teh poljanah nehrupen obrat z urejeno okolico in se ne bo približeval stanovanjskim hišam.

Kaj pa je danes: hrup, prah, onesnažen zrak iz nešteto izpustov na strehi hal, tovornjakarji parkirajo kjer kateri more- največkrat na pločniku.

Od: Katjuša Črešnar <Katjusa.Cresnar@zrece.eu>
Poslano: 22. avgust 2019 7:03
Za: Silvija Umek Toth; Drago Padeznik
Kp: Štefan Posilovič
Zadeva: FW: Pripombe na OPPN SP. CONA

še ena pripomba na OPPN SIC Zreče .

Lep pozdrav,
Katjuša Črešnar



Katjuša Črešnar, mag. upr. ved
Višja svetovalka za okolje in prostor
Občina Zreče
Cesta na Roglo 13b
3214 Zreče

telefon: 03 757 17 22

gsm: 041 262 979

faks: 03 576 24 98

<http://www.zrece.si/slo>



Morate res natisniti to sporočilo? Mislite zeleno.

From: Robi Vidmar [mailto:vidmarobi@gmail.com]

Sent: Tuesday, August 20, 2019 9:49 PM

To: Katjuša Črešnar <Katjusa.Cresnar@zrece.eu>

Subject: Pripombe na OPPN SP. CONA

Spoštovani

kot mlad občan Zreč in kot eden najbližjih sosedov GKN-ja, bi rad izrazil svojo mnenje glede OPPN Spodnje industrijske cone Zreče.

V načrtih katere ste priložili k objavi, opažam veliko pomanjkljivosti. S tem mislim predvsem pomanjkljivosti, ki bodo vplivale na prebivalce, ki smo neposredni sosede spodnje cone. Govorim predvsem o neizmernem hrupu ter onesnaževanju, uničenju kmetijskih zemljišč, uničenju prometne infrastrukture, uničenju komunalne infrastrukture, skratka drastično zmanjšanje naše življenjske kakovosti. Govorite o zagotavljanju novih delovnih mestih, katera pa bodo imela nizko dodano vrednost, za katere bo potreben uvoz delovnih migrantov. Občina z okoli 6000 prebivalci ne potrebuje več delovnih mest kot jih pa ponuja sedaj.

Govori se o povečanju transportnega promet za 35 tovornih vozil dnevno. To pomeni da se bo po Rudniški cesti dnevno peljalo 70 tovornih vozil saj se bodo le ta tudi vračala po isti poti nazaj. Nikjer ni govora o kakšnem zelenem pasu, protihrupni zaščiti, prometni ureditvi celotne Rudniške ceste s pločniki, kolesarskimi potmi, javno razsvetljava.

Skratka, nasprotujem OPPN kot je predstavljen in nasprotujem izgradnji nove hale GKN, in na način s katerim je bila seznanjena javnost. Zato predlagam da se skliče skupni sestanek v katerem bi lahko izrazili mnenje tudi občani, ki ne uporabljajo internetnih komunikacij(starejši občani).

Na koncu se mi predvsem poraja vprašanje, kje se bodo v tej naši dolini igrali moji oziroma naši otroci?
Bodo res poznali še samo industrijo ter beton?

Lep pozdrav.

Robi Vidmar, Rudniška cesta 11

Silvija Umek Toth

Od: Katjuša Črešnar <Katjusa.Cresnar@zrece.eu>
Poslano: 22. avgust 2019 7:10
Za: Silvija Umek Toth
Kp: Štefan Posilovič; Drago Padeznik
Zadeva: FW: odgovor družine DEČAR in Zakonca Martin in Marija Kotnik na_ Poziv za sodelovanje pri oblikovanju izhodišč za pripravo OPPN Spodnja industrijska cona Zreče

Pomembnost: Visoka

še ena pripomba.

Lep pozdrav,
Katjuša Črešnar



Katjuša Črešnar, mag. upr. ved
Višja svetovalka za okolje in prostor
Občina Zreče
Cesta na Roglo 13b
3214 Zreče

telefon: ☎ 03 757 17 22

gsm: 📱 041 262 979

faks: 📠 03 576 24 98

🌐 <http://www.zrece.si/slo>



Morate res natisniti to sporočilo? Mislite zeleno.

From: Kornelija Dečar [mailto:Kornelija.Decar@unior.com]

Sent: Wednesday, August 21, 2019 1:26 PM

To: Katjuša Črešnar <Katjusa.Cresnar@zrece.eu>

Subject: odgovor družine DEČAR in Zakonca Martin in Marija Kotnik na_ Poziv za sodelovanje pri oblikovanju izhodišč za pripravo OPPN Spodnja industrijska cona Zreče

Importance: High

Spoštovani,

Glede na to, da smo v družini imeli že v naprej planiran dopust se za bolj pozen odgovor v naprej opravičujemo in upamo na sprejetje in upoštevanje našega odgovora na »Poziv za sodelovanje pri oblikovanju izhodišč za pripravo OPPN Spodnja industrijska cona Zreče«.

Kot najbližji in res neposredni sostanovalec planirane nove ureditve z naslova zakonca MARIJA in MARTIN KOTNIK, Rudniška cesta 19, Zreče in družina Dečar, Rudniška cesta 10a, Zreče, skupaj podajamo naslednje pripombe:

1. Pot prvo se pridružujemo vsem pripombam in predlogom dani s strani družine Lajhar-Krajnc, Vera in Drago Vidmar ter z naslova Robi Vidmar !

2. Da se ne ponavljamo v omenjenih že zgoraj podanih pripomb in predlogov želimo opozoriti še na naslednje saj se zavedamo, da se ureditvi ne bomo mogli izogniti oziroma preprečiti. Zato vas v upanju **na konstruktivno sodelovanje** želimo opozoriti še na naslednje in sicer:

2.1. Ureditev prometnice do dostopa novih objektov in vaš predlog o ureditvi javne prometnice z obračališčem na RUDNIKŠKI CESTI:

- Ureditev prometnice, se strinjamo, nam je že bilo pred leti obljubljeno, da se to primerno in za pešce prijazno uredi !
- Absolutno nasprotujemo obračališču ! naš predlog je, bodisi pustiti vstop in izstop na severnem delu, sedanje vratarnice ali speljati tovornjake mimo vratarnice do zahodnega dela skladiščnega objekta UNIOR ob Dravinji do sedanjega nakadnega mesta GKN in potem pot nazaj skozi severni del vratarnice ! Absolutno nasprotujemo speljavi tovornih vozil po Rudniški cesti in na južni del objekta!

2.2. Predvidena dvosmerna kolesarska steza in enosmerni pločnik. Zahtevamo, da se ta vaš predlog uredi sočasno z vso ureditvijo !

2.3. Komunalna opremljenost:

- **Elektro omrežje nasprotujemo** izgradnji in postavitvi le te po vašem načrtu locirano tik ob rudniški cesti. Vzrok zakaj ne ? hrupnost elektro omarice
- **Zunanja ureditev.** Ne strinjamo se popolno z vašim predlogom opozarjamo na primerno ureditev parkirišč, upoštevanje izgradnje primerne garažne hiše, z zunanjo ureditvijo, ki ne bo imela vpliva na okolje, mogoče predlog, z zaprtim delom, ki meji na Rudniško cesto.

Absolutno nasprotujemo izgradnji parkirišč in postajališč za tovorna vozila ! nikakor ne pride v poštev ureditev prostorov s sanitarijami in tuši za šoferje !!!! takšne postaje so namenjene zunaj mesta in naselij in sicer je za to primerno urejeno postajališče v TEPANJU.

Upam, da razumete, zakaj nasprotujemo, ne želimo, da bi se tovorna vozila zadrževala dlje kot je potrebno za razklad in naklad. Z izgradnjo take postaje, bi s tem samo spodbujali zadrževanje tovornih vozil in šoferjev na območju, kjer to ni potrebno niti dovoljeno. Potem, bomo morali s časom zahtevati varnostne službe, ki bodo morali nadzorovati gibanje šoferjev.

S tem bi samo spodbudili predčasni prihod (vikendi, prazniki) in nepotrebno čakanje (ob omenjenih dnevih, saj za to ni primeren kraj) na tem območju !!! mislim, da si občani Zreč ne želimo druge tovarne postaje TEPANJE !!! Prosim, da to RESNO upoštevate! Saj se s tem posledično zmanjša varnost v občini ZREČE !

2.4. Opozorilo na točko »Upoštevanje OPN Občine Zreče«

- **vaš člen št. 41;... podajamo pripombo, da se ustavi promet za tovornjake, mini buse in osebna vozila za cesti med naslovom Marjan Kos Rudniška cesta 1 in Rudniško cesto 10a, ter 11 !** Zakaj ? cesta je preozka za dvosmerni promet, obstoječe stanje je katastrofalno ko kateri zaide na to cesto v upanju, da čim prej prispe do željenega cilja in istočasno pripelje avto z nasprotne smeri. Avti se morajo več metrov umikati vzvratno, še večja težava nastane, če se istočasno iz obeh smeri nasičijo osebna vozila.
- **PREDLOG,** postavi se manjša premikajoča zapora, z daljinskim upravljanjem s katero bomo upravljali samo stanovalci na tej cesti. S tem omejite promet z avtomobili ostane pa prehodno za manjša motorna vozila, kolesa in pešpot. Kakor je to urejeno v sodobnih mestih.

Toliko zaenkrat od nas. Zavedamo se, da gre za obsežen projekt za katerega bo potrebno dosti medsebojnega sodelovanja z neposrednimi sostanovalci.

Ne dvomimo v vašo sposobnost in pripravljenost na konstruktiven pristop z vaše strani s strani Občine Zreče, saj bomo le v tem primeru dosegli dolgoročni mir in »zadovoljstvo«.

Lepo vas pozdravljamo.

Zakonca Kotnik iz Rudniška ceste 19 in družina Dečar z Rudniške ceste 10a.

Kornelija Dečar

Tajništvo predsednika uprave - Secretariate of the CEO

1 9 1 9



2 0 1 9



Unior d.d.
Kovaška cesta 10
SI - 3214 Zreče

t: ++ 386 3 75 78 104
m: ++ 386 31 375 640
e: kornelija.decar@unior.com
www.unior.si

Drago in Vera Vidmar

Bojan in Kornelija Dečar z družino

Jože in Milena Gošnjak z družino

Andrej in Sandra Korošec z družino

Robi Vidmar in Julijana Žvikart

Darko Borovnik in Ana Arbanas

Nežika in Silvo Rošer

Martin in Marija Kotnik

Karl in Magda Kotnik z družino

Stanko in Ljudmila Adam z družino

Mihaela Kotnik z družino

Štefan Kotnik z družino

Gregor Kotnik z družino

Gregor in Janja Krajnc z družino

Vidko in Stanka Filipič z družino

Slavko in Marija Pekovšek

Marko in Polona Pekovšek z družino

Boštjan in Mateja Skrbiš z družino

(skupaj kot prebivalci Rudniške ceste v Zrečah)

Župan in podžupan Občine Zreče

Občinski svet Občine Zreče

Predsednik Krajevne skupnosti Zreče

Predsednik Komisije za urejanje prostora in stanovanjske zadeve

Svet za preventivo in vzgojo v cestnem prometu

Zadeva: Nasprotovanje Občinskemu podrobnemu prostorskemu načrtu Spodnja industrijska cona Zreče oziroma predlogi za spremembe in dopolnitve

Spoštovani!

Prebivalci Rudniške ceste smo bili seznanjeni s predlogom Odloka o Občinskem podrobnem prostorskem načrtu Spodnja industrijska cona Zreče (v nadaljevanju OPPN SIC). V gradivu z dne 19. 3. 2020 je župan članom Občinskega sveta predlagal, da sprejmejo predlog Odloka v prvi obravnavi. Na spletni strani Občine Zreče ne zasledimo sklepa o sprejetju predloga OPPN SIC (informacijo sicer

imamo, da je bil sprejet), pa tudi sicer iz gradiva lahko razberemo, da naj bi bil sprejem OPPN SIC dokončan decembra 2020, zato smo mnenja, da je še vedno pravi čas, da glede te teme izpostavimo mnenje prebivalcev iz Rudniške ceste.

Že lansko leto, poleti, smo bili prebivalci Občine Zreče pozvani, da izrazimo stališče glede predloga širjenja Spodnje industrijske cone. Večinoma, vsak posamično, smo se na poziv odzvali in poslali mnenja. Zanimiva debata na to temo se je ustvarila v FB skupini, ki jo obvladuje g. Danijel Bukovnik. Številni Zrečani in Zrečanke so se na FB odzvali in izrazili nestrinjanje z načrti Občine Zreče, da dovoli širjenje proizvodnje na Spodnji industrijski coni. V samem gradivu za dopisno sejo Občinskega sveta ugotavljate, da je na Občino Zreče prišlo kar nekaj pripomb in predlogov javnosti. Razumemo, da ste določene pripombe upoštevali, a ne v smislu, da bi projekt ustavili, ampak gre zgolj za »lepotne popravke«.

Podpisniki tega dopisa vsekakor podpiramo nadaljnji gospodarski razvoj že tako uspešne Občine Zreče, a ne za vsako ceno. Ne v korist požrešnega kapitalizma in na drugi strani v škodo narave ter dokaj kvalitetnega življenja v Občini Zreče. Prebivalci Rudniške ceste smo precej potrpežljivi, najbrž v primerjavi z nekaterimi sredinami prebivalcev, ki z nenehnim pritoževanjem dosegajo svoje cilje, celo preveč.

Na Rudniški cesti ste pred leti zgradili centralno čistilno napravo, ne da bi nas kaj vprašali. Če se prav spomnimo zgodb, ki so takrat krožile in niso preverjene, je nižje v Dobrovljah prebivalci niso želeli oziroma so nasprotovali njeni izgradnji. No, pa smo jo dobili mi, prebivalci Rudniške. Kar nekaj mesecev so mimo naših domov dnevno vozili tovornjaki z zemljo, uničevali cesto, hrup, prah, a niti enega pojasnila kaj in kako z Občine Zreče. Paradoksalno pa je to, da smo prebivalci Rudniške ceste najbližje čistilni napravi, a še danes, po več kot šestih letih od njene izgradnje, nismo priklopljeni na njo.

UNIOR d.d. je pred nekaj leti začel graditi veliko novo halo za program Strojegradnja. Pred nosom nam je zrasel nov kompleks. Pa smo bili večinoma tiho in rekli, že mora biti tako.

Trume avtomobilov se valijo po Rudniški cesti, sploh ob prometnih konicah, na kar smo opozorili, a za varno ureditev prometa ni denarja, še manj volje s strani pristojnih. »Leta 2021, 2022,« je takrat na sestanku na Občini rekel župan.

Pa nenehna širjenja parkirišč na območju Rudniške ceste. Kako zgrešeno razmišljanje – namesto, da bi »brainstormali« o tem kako projektno zmanjšati število avtomobilov, ki se dnevno vozijo na delo v industrijske obrate na Rudniški, se dovolijo konstantna širjenja parkirišč. Enkrat ob Dravinji, spet drugič levo od vratarnice, kjer je UNIOR d.d. razširil peščeno parkirišče, da bi lahko delavci GKN parkirali. In ja, parkirišče je že čisto pri robu ceste, obljubljeni zeleni pas se oži oziroma izginja.

Pred kratkim ste nam naredili pravo pravcato skulpturo ob Rudniški cesti, vzdolž hale programa Strojegradnja. Gre za protipoplavno zaščito, ker je majhen potoček, ki priteče iz Brinjeve gore ob hudih nalivih poplavljal halo. Namesto, da bi uredili strugo potoka, redno čistili cevi, pogosteje spravljali stran liste tam rastočih javorjev, imamo zdaj na Rudniški še nasip. A mi smo kar tiho, molčimo in gledamo kaj se dogaja. Zato je zdaj čas, da jasno in glasno povemo, da se s širjenjem Spodnje industrijske cone ne strinjamo.

Smo v času epidemije. Proizvodnja v GKN stoji. Svet se je in se bo spremenil, to poslušamo vsak dan. Epidemija se bo vsaj nekajkrat še ponovila. Svet se bo zapiral. Mnogi prebivalci naše ljube Slovenije postajajo vrtničkarji, gradijo visoke grede, sadijo in sejejo več kot običajno. Dobavne poti sadja in zelenjave ter drugih poljščin se bodo spremenile. Samooskrba slovenskega naroda, že večkrat opevana, a ne slišana, se poudarja. Slovenski kmet je majčkeno pridobil na samopodobi. Smo na točki preloma. Ali zgradimo več tisoč kvadratnih metrov proizvodne hale na najbolj rodovitni zemlji, kar jo je še v

Občini Zreče (tako pravijo nekateri okoliški kmeti, ki verjetno vedo, kaj govorijo?!), ali morda damo priložnost kmetovalcem, da zasadijo tisto, od česar živimo – hrano. Pločevine, betona, jekla, kovine, žic namreč, vsaj zaenkrat, človek še ne more pojesti, da bi preživel, mar ne? Spoštovani naslovniki tega dopisa! Se boste brez slabe vesti podpisali pod Odlok o sprejemu OPPN SIC, kot ga predlaga župan?

1. Nasprotovanje širjenju Spodnje industrijske cone

Potrebo po pripravi OPPN SIC je podalo podjetje GKN Driveline Slovenija d.o.o. Glede na trenutno pandemijo in situacijo v Sloveniji podjetje ne obratuje. Že od 1. 4. 2020. Gre za pomembnega partnerja v avtomobilski industriji, ki doživlja šok, kot tudi drugi dobavitelji avtomobilskih delov. Avtomobilski velikani so zaprli tovarne po vsem svetu. »Goldman Sachs je v začetku marca znižal napoved letošnjega upada prodaje avtomobilov na globalnem trgu na -3,5 % s prejšnjih - 0,3 %. Obdobje 2019 in 2020 bo po napovedih podobno obdobju finančne krize v letih 2008 in 2009, ko je veliko konkurentov na trgu propadlo.«ⁱ Lastniki GKN so tujci G.K.N. INDUSTRIES LIMITED iz Združenega Kraljestva, njihovi lastniki so spet tujci – finančni sklad/i, niti ne vemo ameriški ali kitajski. Bo GKN še tukaj čez leto, dve, tri? Še zmeraj bo delovna sila cenejša na vzhodu ali na jugu Balkana, kot pa v razviti, moderni Sloveniji, ko pa se vendar štejejo za enakovredno članico v EU, ob bok Italiji, Nemčiji, Franciji – bodo morda zaradi cenejše delovne sile, nižjih stroškov dela nekoč selili proizvodnjo? Bit, bistvo, smisel podjetništva je v pridobivanju dobička, mar ne, enega in edinega dobička! Ko bodo lastniki GKN-a v Sloveniji, torej tujci od daleč stran, delali kalkulacije, se še spleča ali ne več, menite, da se bodo takrat spomnili, kaj smo žrtvovali za izgradnjo te nove velike hale, menite, da bo njim mar za neko majčkeno občino na sončni strani Alp? Menite, da bo njim sploh kaj mar za nas na Rudniški in tudi za vas, ki prebirate ta dopis? Saj poznate odgovor, kajne?

Dragi člani Občinskega sveta, kje imate zagotovilo, da bo GKN tukaj ostal vsaj 10 let, da upraviči vse zabetonirane kvadratne metre? Da bo zaposlil vaše in naše otroke? In to za dostojno plačo! Prepričani smo, da imate otroke, vnuke. Jih vidite, da bodo delali v proizvodnji, kot proizvodni delavci? Za 1000 EUR bruto plače, kar je cca 700 EUR neto? Bo GKN v teh velikih halah zaposloval visoko kvalificirane delavce, magistre, doktorje, univerzitetno izobražene delavce? Nekaj malega najbrž že, a večinoma ne. A v Sloveniji dobimo mlad, zagnan kader za delo v proizvodnji? Ga dobimo, vas vprašamo? Ne, je odgovor. Zato zaposluje tujce iz držav bivše Jugoslavije. Zato hiše naših babic in dedkov kupujejo Albanci, Kosovarji, Srbi, Bosanci, Makedonci. Zato se v slovenskih šolah učijo albanščine. Nismo ksenofobi, res ne. A resnici je potrebo pogledati v oči. Kdo bo delal v teh halah? Tujci (kot to počnejo že danes in GKN ni izjema) ali pa roboti? Je to dodana vrednost za našo Občino Zreče? Je to, kar si naša Občina želi? Je to njena vizija? Naša ni.

Občina Zreče se ponaša kot zelena destinacija. Vzorčni primer občine, ki živi s turizmom. Vemo, kje je zdajle panoga gostinstva in turizma – na tleh. A vstali se bomo, zagotovo se bomo. In čas bo za razvoj novih turističnih produktov. V oddaji Na lepše na RTV Slovenija ste lahko poslušali, da Slovenija ni le Bled, Postojnska jama, Ljubljana, Portorož, je še mnogo več. Turistom je potrebno povedati, da so pri nas varni, da se lahko varno sprehajajo, tudi ponoči, da lahko gredo varno v gozd, čez travnik, ob reki Dravinji. Zakaj ne preusmerimo pozornosti iz klasične kovinsko-predelovalne industrije v turizem 4.0? Kjer ne bomo gradili velikih hal, ampak bomo naravo pustili takšno kot je. Zeleno, prvinsko, malo dotaknjeno. Po novem se poudarek daje butičnemu turizmu (ne množičnemu, ki pušča trajne posledice na lokaciji in lokalnemu prebivalstvu), doživljajski ponudbi, izkušnjah turistov. Mlajši od vseh nas imajo noro dobre ideje, zanimive zamisli, kako vidijo Občino Zreče čez 20 let – in povem vam, ti naši mladi sostanovalci se ne vidijo kot proizvodni delavci v GKN. Širše gledano, ti mladi se morda sploh ne vidijo v Sloveniji – bodimo občina, ki ima izredno majhen delež mladih, ki bežijo v tujino na delo. Dajmo jim perspektivo – in to ne v okviru sivih hal, ampak v okviru visoko napredne, inteligentne, okolju prijazne Občine Zreče.

Koliko zaposlenih delavcev v GKN je pravzaprav Zrečanov? Nekaj že, a bi rekli, da manj kot polovica. Njihove plače torej ne ostajajo v Zrečah, z njihovimi plačami se v Zrečah ne urejajo fasade na hišah, blokih (prepotrebne, op. p.), okolice hiš, soseske. K nam se le pripeljejo z avtomobili, ki polnijo parkirišča, zaradi česar jih zgradimo še več (v gradivu je predvidenih novih 700 parkirnih mest), in potem se odpeljejo nazaj v sosednjo občino ali še v bolj oddaljeno občino. Zakaj potemtakem potrebujemo nova delovna mesta v Zrečah, če pa sploh ne govorimo o pretežni zaposlitvi Zrečanov? V našo škodo bo denar odtekel drugam.

Torej, kaj dobrega pravzaprav prinaša gradnja velike proizvodne hale podjetja GKN (pustimo ob strani visoke komunalne prispevke in NUSZ, ki jih bo moral Občini plačati GKN):

- zaposlitve slovenskih delavcev?
- zaposlitve Zrečanov in Zrečank?
- delovna mesta z visoko dodana vrednostjo?
- plačilo za delo, ki je precej višje od minimalne plače?
- kaj bo imela od tega Občina Zreče?
- kaj bomo imeli od tega Zrečani?

V obzir je potrebno vzeti tudi aspekt narave in divjih živali. Nihče od naslovnikov tega pisanja ni stanovalac Rudniške ceste, zato tudi ne morete vedeti, da je na območju, kjer se predvideva izgradnja hal, pot divjih živali iz gozdov Brinjeve gore do reke Dravinje in čez do gozda na Dobravi. Namreč, del gozda se pri hiši Rošerjevih spusti skoraj do ceste, kjer jo srne, srnjaki, zajci, ježi prečkajo in nadaljujejo na travnate površine ter do reke Dravinje, kjer pijejo vodo. V tem delu so zato živali največkrat povozene. Na Rudniški cesti je to edini neposredni stik med gozdom in travniki, ki ga boste morda vzeli.

2. Spremembe Odloka o OPPN SIC

Zavedamo se, da je kapitalizem dosti močnejši od nas stanovalcev Rudniške. Mi nimamo milijonov EUR kot jih ima GKN. Občina ima tudi svoje interese, da ugodi GKN, da izgradi halo. Kakopak, vsaka interesna skupina pač ima svoje interese! Torej, če se ne poslužimo odvetnikov, ki bi nam pomagali z nasveti, če ne oblikujemo še ene zreške civilne iniciativeⁱⁱ in na vsakem koraku nagajamo GKN in tudi Občini, če se ne poslužimo Eko krogov in pomoči strokovnjakov, ki nam bodo točno povedali, na kaj moramo biti pozorni pri sprejemanju OPPN SIC in kasneje gradnje haleⁱⁱⁱ, če ne bomo poklicali na RTV SLO (Slovenska kronika, morda, Tednik), POP TV ali za začetek na lokalne Novice, Radio Rogla, boste najbrž brez težav sprejeli OPPN SIC in s tem dovolili izgradnjo hale.

Če do tega pride, povemo, da imamo vendarle točno določene zahteve, ki sedaj v načrtih, kot smo jih videli, niso upoštevani:

1. Rudniška cesta se mora v celoti rekonstruirati od mostu čez reko Dravinjo do konca Zreč pri Suvajčevi hiši – sanacija zadeva širitev ceste, nov asfalt, pločnik ter predvsem kolesarsko stezo, ureditev kanalizacije (priklop na centralno čistilno napravo!), odvajanje vod ob cesti ter javna razveseljiva, ki ne onesnažuje okolja. Rekonstrukcija v dolžini le 550 m nikakor ni sprejemljiva.

Obrazložitev:

Razočarani smo, da se planira sanacija le dela Rudniške ceste. Temu odločno nasprotujemo. Župan je že pred leti napovedal, da pridemo na vrsto okoli leta 2021/22. Naš čas je potemtakem napočil. Občina Zreče je bila že večkrat opozorjena na gost promet na Rudniški cesti, kjer ni poskrbljeno za varnost pešcev in kolesarjev. Če se prav spomnimo, je bilo to ugotovljeno tudi v izsledkih študije prometa v Zrečah. OŠ Zreče je v lanskem letu vzpodbujala, da otroci hodijo peš v šolo. Po Rudniški cesti za to ni osnovnih pogojev. Že leta se občasno opozarja na pogostost kolesarjev, pešcev, tekačev in drugih rekreativcev, ki se pojavljajo na cesti, a pločnika in kolesarske steze še vedno ni. Opozarja se na

(pre)hitre voznike, ki v ravninskem delu navijejo gas na vso moč, sploh motoristi, a o preventivi ni ne duha ne sluha (Kje ste Svet za preventivo in vzgojo v cestnem prometu? Za razumeti je, da svoje naloge opravljati le prva dva tedna v septembru, ko se prične šola, ter v tednu mobilnosti). Avtobusna postaja je na ostrem ovinku na koncu Rudniške ceste in pričetku Radane vasi, kjer otroci ne morejo varno prečkati ceste niti varno hoditi ob cesti. V tem delu Rudniške smo v zadnjem obdobju dobili kar nekaj podmladka in za njih ni poskrbljeno, da bi varno hodili v šolo. Zato je potrebno Rudniško cesto urediti v celoti.

Samo cestišče je v zelo slabem stanju, razpokano, cesta se poveša v smer proti travnikom. Zaradi ozkosti ceste se morata avtomobila ob srečanju umikati na bankine, kjer pogosto nastajajo luknje, zato obstaja tveganje s poškodbami avtomobilov. Na desni strani (gledano iz smeri Radane vasi proti Zrečam) je jarek, kjer vseskozi teče voda, ob nalivih voda celo prestopi jarek. Ob umikanju drugim vozilom je že prenekateri avtomobil oz. tovornjak zapeljal v jarek in se iz njega ni izkopal.

Rudniška cesta, ki predstavlja prometno vpadnico v Zreče iz smeri Oplotnice in Konjic, se mora absolutno moderno prenoviti in to v celoti. Zdaj je priložnost za to. Če denarja nima občina, ga zagotovo ima GKN.

2. Vhod v planirano garažno hišo naj ne bo iz Rudniške ceste in to nasproti treh stanovanjskih hiš; poišče naj se rešitev v okviru glavnega vhoda v industrijsko cono pri vratarnici.
3. Vsi viri hrupa naj se obrnejo navznoter in ne navzven (ventilatorji, klime, nalaganje tovornjakov ipd.). Kompleks naj bo z zunanje strani popolnoma zaprt, obdan z zelenim pasom in nikakor naj se ob meji ne pojavljajo parkirišča za tovornjake, nakladalne rampe, hladilni stolpi, vstopi v podjetje. Sami ugotavljate, da bo do hrupa prihajalo, saj naj bi ga zadušilo zelenje (tako v 16. členu - oblikovanje zelenih površin).
4. Nikakor naj se ne izgradi dodatna »južna cesta« ob robu industrijske cone, pravokotno na Rudniško cesto. Menimo, da bi bil priključek v ravninskem delu Rudniške ceste izjemno nevaren za varnost v prometu. Ob sedanji ureditvi, ko se na tem odseku ceste razvijajo visoke hitrosti voznikov, daleč od predpisane, bi zagotovo prišlo do prometnih nesreč zaradi vključevanja v promet. Cesta naj ostane kot je danes (obstoječi cestni priključek iz Rudniške), neposredno ob hali Strojegradnje, znotraj pa jo razvejajte kakor želite. S ceste bi se širil hrup in prah na preostale hiše vzdolž Rudniške ceste, kjer ga do sedaj ni bilo.
5. Logistični terminal (razklad/naklad), kot je planiran na zunanji strani hale, nikakor ni sprejemljiv. Hrup, ropot bo neposreden. Terminal naj se obrne na notranjo stran.
6. Absolutno preveč parkirnih prostorov. Razmisliti je potrebno o alternativnih rešitvah, o zmanjšanju števila vozačev z osebnimi avtomobili. Povezati podjetja v občini in zagotoviti javne prevoze, organizirane prevoze, vse z namenom, da se občina Zreče dodatno ne onesnažuje, da se ne uničujejo ceste, smetijo jarki.
7. Nikjer ne zasledimo polnilnice za električna vozila, električna kolesa.
8. Ob reki Dravinji naj se planira sodobna ureditev sprehajalne poti s klopami.
9. Kako bo poskrbljeno za divje živali – nikjer ne zasledimo rešitev.

10. Ves interni tovorni promet naj vstopa in izstopa pri glavni vratarnici kot danes. Promet naj se ne odvija na zunanji strani hal.
11. Zeleni pas je bil po našem vedenju planiran tudi za čistilno napravo, a do danes tam ni zasajenega nobenega drevesa. Izražamo skepso, da boste tokrat držali besedo.
12. Dejavnosti, ki se izvajajo na Rudniški cesti – tukaj si ne želimo gostiln, restavracij, točilnic, tudi ne stavb za kratkotrajno nastanitev. Če že, naj gre za tiho proizvodnjo, brez neposrednih vplivov na okolje (izpuhi, hrup, onesnažene vode).
13. 12 parkirnih mest za tovorna vozila – če je mišljeno, da bodo šoferji tudi prenočevali na teh parkiriščih, se s tem ne strinjamo. Razumemo, da so ljudje, kot mi vsi, a gre običajno za državljane drugih držav, kjer niso, tako kot mi, poučeni o odlaganju odpadkov, o higieni – preprosto, njihov način življenja je drugačen, v tovornjakih si reveži kuhajo, kar predstavlja dodatno požarno nevarnost. Če se prav spomnimo, je v okviru tukajšnjih občin tekel projekt, da bi vse te tovornjakarje obdržali na neki vstopni točki pred občino Slovenske Konjice in jih nato po protokolu spuščali dalje – kako je s tem? Si lahko pomagamo s tistimi ukrepi?
14. Pričakuje se, da se bodo poleg predstavitve primarnega vodovodnega omrežja, na novo uredile tudi dotrajane povezave do individualnih hiš, saj so le-te v slabem stanju in puščajo.
15. V primeru povečanja proizvodnih zmogljivosti GKN, se bo pri glavnem vhodu v Spodnjo industrijsko cono povečal tudi tovorni promet ter osebni promet (v kolikor ne bodo sprejete druge rešitve). Tukaj bo dodatnih 12.000 tovornih vozil s prikolicami, pa še tovornjaki za UNIOR d.d., skladišče, Strojegradnjo, tu je Saubermacher, čistilna naprava, razni drugi tovornjaki (predvsem tovornjaki, ki so naloženi s hlodi), tovornjaki Kovača, avtobusi, avtobusi za prevoz delavcev, razni viličarji, ki se vozijo iz Zgornje na Spodnjo cono in obratno, da o osebnih avtomobilih sploh ne govorimo. Takšna frekvenca prometa zahteva dodatno protihrupno zaščito za prebivalce, ki se nahajajo v neposredni bližini glavnega vhoda. Katera bi bila najbolj primerna, bi najbrž pokazala strokovna študija, a po laičnem mnenju govorimo o višji protihrupni ograji.

Naš razgled na zelene poljane nekaj stane. To nam boste odvzeli. Zeleno sliko bo zamenjala sivina. Kaj bomo dobili v zameno za to? Vrednost naših nepremičnin, v katere vlagamo vse prihranke, bo padla. Bomo zaradi tega tudi plačali manj NUSZ, manj davka na nepremičnine, ki se obeta, kdo nam bo pokrnil razliko, če bomo prodajali nepremičnine? Še zmeraj velja, da je več vredna hiša z razgledom na lep zelen travnik, kot hiša, ki ji pred pragom stoji proizvodna hala. Bo držalo, kajneda?

Priča bomo gradnji velikih razsežnosti – to pomeni hrup od jutra do večera, prah, tovornjaki na cesti, kopači, buldožerji, zvoki ob vzratni vožnji tovornih vozil (pi, pi, pi), betoniranje, udarjanje orodij, da ne naštevam vse kar že poznamo. To smo doživeli deloma že pri gradnji čistilne naprave, gradnji nove hale v lasti UNIOR d.d. Med nami so starejši občani, ki jih hrup in ves ta nemir dodatno vznemirja. Spet vas vprašamo, kaj bomo dobili v zameno za to? Župan tega ne boste poslušali cele dneve, tudi ne člani Občinskega sveta, ne predsednik Krajevne skupnosti in drugi, ker nihče od vas ne stanuje na Rudniški cesti. Mi pa bomo in za to pričakujemo ustrezno satisfakcijo.

To je le nekaj poudarkov, v resnici jih stanovalci z Rudniške ceste vidimo še več, zato predlagamo, da se na to temo čim prej sestanemo z vodstvom občine in bodočim investitorjem. Tam želimo v duhu dobrega sodelovanja postaviti vprašanja in seveda pričakujemo jasne odgovore. Ne gre pozabiti, da so seje Občinskega sveta javne, kar dopušča Poslovnik Občinskega sveta Občine Zreče. Če nas ne boste vi

povabili na sestanek, se bomo mi povabili na sejo in ne bo nas malo (vseh sosedov niti poklicati nismo uspeli).

Ob tem tudi opozarjamo, da se zdi skrajno neprimerno (tudi v nasprotju s Poslovníkom o delu občinskega sveta?), da se tovrstne pomembne odločitve (predlog OPPN SIC) sprejemajo na dopisnih sejah Občinskega sveta. Če nam je prav znano, se lahko na dopisnih sejah sprejemajo le manj pomembne zadeve, kar OPPN SIC zagotovo ni. Seje občinskega sveta so javne. Javnost seje se zagotavlja z navzočnostjo občanov. Občan, ki se želi udeležiti seje, ima pravico vpogleda v gradiva, ki so predložena članom občinskega sveta za to sejo. Predlagamo, da se obravnavanje te teme zaradi epidemije COVID-19 in nemožnosti sodelovanja občanov pri sprejemanju tako pomembnih zadev, do nadaljnjega prekine, nadaljuje pa takrat, ko se bodo razmere v državi in občini stabilizirale. V primeru, da bomo med objavljenim gradivom na spletni strani Občine zasledili sklic nove dopisne seje in na njenem dnevnem redu OPPN SIC, bomo primorani ukrepati na ministrstvu in pri drugih pristojnih organih.

Imamo pravico do odločitve glede tega, kako bomo živeli v Občini Zreče, in tokrat jo nameravamo izkoristiti.

V pričakovanju vašega povabila na srečanje, ko bodo razmere v državi zaradi epidemije COVID-19 seveda to dopuščale, vas vse skupaj vljudno pozdravljamo!

Zreče, 29. 4. 2020

Drago in Vera Vidmar, l. r.

Bojan in Kornelija Dečar z družino, l. r.

Jože in Milena Gošnjak z družino, l. r.

Andrej in Sandra Korošec z družino, l. r.

Robi Vidmar in Julijana Žvikart, l. r.

Darko Borovnik in Ana Arbanas, l. r.

Nežika in Silvo Rošer, l. r.

Martin in Marija Kotnik, l. r.

Karl in Magda Kotnik z družino, l. r.

Stanko, Ljudmila in Suzana Adam, l. r.

Mihaela Kotnik z družino, l. r.

Štefan Kotnik z družino, l. r.

Gregor Kotnik z družino, l. r.

Gregor in Janja Krajnc z družino, l. r.

Vidko in Stanka Filipič z družino, l. r.

Slavko in Marija Pekovšek, l. r.

Marko in Polona Pekovšek z družino, l. r.

Boštjan in Mateja Skrbiš z družino, l. r.

Vročiti po elektronski pošti:

- Župan Občine Zreče, g. Boris Podvršnik (boris.podvrsnik@zrece.eu; info@zrece.eu)
- Podžupan Občine Zreče, g. Drago Šešerko (drago.seserko@t-1.si)
- Občinski svet Občine Zreče, pošlje se g. Borisu Podvršniku (boris.podvrsnik@zrece.eu; info@zrece.eu)
- Predsednik Krajevne skupnosti Zreče, g. Marijan Jelenko (kszrece@zrece.eu; marijan.jelenko@t-1.si)
- Predsednik Komisije za urejanje prostora in stanovanjske zadeve, g. Štefan Kroneker (kroneker@siol.net)
- Svet za preventivo in vzgojo v cestnem prometu, g. Mitja Stojnšek (info@zrece.eu).

ⁱ <https://www.izvoznookno.si/aktualno/za-avtomobilsko-industrijo-je-letos-najtezje-letu-po-letu-2009/>

ⁱⁱ Civilna iniciativa proti krčenju Rogoškega gozda zaradi Magne, <https://www.sta.si/2380813/civilna-iniciativa-proti-krcenju-rogoskega-gozda-zaradi-magne>

ⁱⁱⁱ Lafarge zapira vrata v Trbovljah, <https://www.delo.si/gospodarstvo/podjetja/lafarge-zapira-vrata-v-trbovljah.html>

Tabela 2 – Mnenja in konkretne smernice državnih nosilcev urejanja prostora ter odločba CPVO na izhodišča

ŠT.	NOSILCI UREJANJA PROSTORA	Datum pošiljanja	Številka odločbe / mnenja	Datum odločbe	Opomba
1.	Republika Slovenija, Ministrstvo za kmetijstvo in okolje, Sektor za celovito presojo vplivov na okolje, Dunajska cesta 22, 1000 Ljubljana	30.1.2020	35409-7/2020/16	15.5.2020	
a.	Zavod RS za varstvo narave, Območna enota Celje, Vodnikova ulica 3, 3000 Celje	17.12.2019	1-III-718/2-O-19/TA	19.12.2019	
b.	Ministrstvo za kulturo, Maistrova ulica 10, 1000 Ljubljana	17.12.2019	35012-192/2019/6	10.1.2020	
c.	Zavod za ribištvo Slovenije, Spodnje Gameljne 61a, 1211 Ljubljana	17.12.2019	4201-36/2019/4 4201-36/2019/7	15.1.2020 6.5.2020	Pridobili dodatno mnenje
d.	Ministrstvo za kmetijstvo, gozdarstvo in prehrano, Direktorat za gozdarstvo in lovstvo, Dunajska cesta 22, 1000 Ljubljana	17.12.2019	3401/56/2006/85	6.1.2020	Mnenje izdal Zavod za gozdove Slovenije
e.	Zavod za gozdove Slovenije, Območna enota Celje, Ljubljanska 13, 3000 Celje	17.12.2019	3407-237/2019-2	24.12.2019	
f.	Ministrstvo za zdravje, Direktorat za javno zdravje, Štefanova ulica 5, 1000 Ljubljana	17.12.2019	350-99/2019-5 350-99/2019-17	20.1.2020 12.5.2020	Pridobili dodatno mnenje
g.	Nacionalni inštitut za javno zdravje, Trubarjeva 2, 1000 Ljubljana	17.12.2019	354-384/2019-2 (256) 354-384/2019-6 (256)	15.1.2020 12.5.2020	
h.	Ministrstvo za okolje in prostor, Direkcija RS za vode, Sektor območja Drave, Krekova 17, 2000 Maribor	17.12.2019	35021-119/2019-3	15.1.2020	

Priloge:

- Odločba o CPVO ter mnenja državnih nosilcev urejanja prostora



Številka: 35409-7/2020/16
Datum: 15. 5. 2020

Ministrstvo za okolje in prostor izdaja na podlagi 38.a člena Zakona o državni upravi (Uradni list RS, št. 113/05-ZDU-1-UPB4, 126/07 – ZUP-E, 48/09, 8/10 – ZUP-G, 8/12 – ZVRS-F, 21/12, 47/13, 12/14, 90/14 in 51/16), 40. člena Zakona o varstvu okolja (Uradni list RS, št. 39/06 – uradno prečiščeno besedilo, 49/06 – ZMetD, 66/06 – odl. US, 33/07 – ZPNačrt, 57/08 – ZFO-1A, 70/08, 108/09, 108/09 – ZPNačrt-A, 48/12, 57/12, 92/13, 56/15, 102/15, 30/16, 61/17 – GZ, 21/18 – ZNOrg in 84/18-ZIURKOE, v nadaljevanju ZVO), 110. in 119. člena Zakona o urejanju prostora (ZUreP-2; Urad. list RS, št. 61/17), prvega odstavka 101. a člena Zakona o ohranjanju narave (Uradni list RS, št. 96/04 – uradno prečiščeno besedilo, 61/06 – ZDru-1, 8/10 – ZSKZ-B, 46/14, 21/18 – ZNOrg in 31/18) in 144. člena Zakona o splošnem upravnem postopku (Uradni list RS, št. 24/06-ZUP-UPB2, 105/06 – ZUS-1, 126/07, 65/08, 8/10 in 82/13) v upravni zadevi določitve planov, za katere je treba izvesti postopek celovite presoje njihovih vplivov na okolje, za plan – Občinski podrobni prostorski načrt Spodnja industrijska cona Zreče (del MOEUP UN 1/081 in del MOEUP UN 1/082), pripravljavcu plana Občini Zreče, naslednjo

O D L O Č B O

- 1. V postopku priprave in sprejemanja plana, Občinskega podrobnega prostorskega načrta Spodnja industrijska cona Zreče (del MOEUP UN 1/081 in del MOEUP UN 1/082), je treba izvesti postopek celovite presoje vplivov na okolje.**
- 2. Za plan ni treba izvesti presoje sprejemljivosti vplivov izvedbe planov na varovana območja.**
- 3. V tem postopku ni bilo stroškov.**

O b r a z l o ž i t e v

I. Vloga

Ministrstvo za okolje in prostor, Sektor za celovito presojo vplivov na okolje (v nadaljevanju ministrstvo) je dne 31. 1. 2020 od pripravljavca plana Občine Zreče, Cesta na Roglo 13 b, 3214 Zreče, prejelo vlogo (št.: 3503-0001/2019-47 z dne 30. 1. 2020), za izdajo odločbe o tem, ali je za Občinski podrobni prostorski načrt Spodnja industrijska cona Zreče (del MOEUP UN 1/081 in del MOEUP UN 1/082 – v nadaljevanju OPPN SIC Zreče), treba izvesti postopek celovite presoje vplivov na okolje (CPVO).

Vlogi so bila priložena naslednja mnenja nosilcev urejanja prostora:

- Zavoda RS za varstvo narave – OE Celje (ZRSVN, št.: 1-III-718/2-O-19/TA z dne 19. 12. 2019);
- Zavoda za gozdove Slovenije – OE Celje (ZGS, št.: 3407-237/2019-2 z dne 24. 12. 2019),
- Ministrstva za kmetijstvo, gozdarstvo in prehrano, Direktorata za gozdarstvo in lovstvo (MKGP, št.: 3401-56/2006/85 z dne 6. 1. 2020),
- Ministrstva za kulturo št.: 35012-192/2019/6 z dne 10. 1. 2020,
- Direkcije RS za vode – Sektorja območja Drave (DRSV, št.: 35021-119/2019-3 z dne 15. 1. 2020),
- Zavoda za ribištvo Slovenije št.: 4201-36/2019/4 z dne 15. 1. 2020 in

- Ministrstva za zdravje, št.: 350-99/2019-5 z dne 20. 1. 2020, ki je posredovalo mnenje Nacionalnega inštituta za javno zdravje (NIJZ št.: 354-384/2019-2 (256) z dne 15. 1. 2020).

Pobuda in izhodišča za pripravo OPPN SIC Zreče (izdelal: Savaprojekt d.d. Krško (št. proj.: 19055-00, nov. 2019) je dostopen na spletni strani Občine Zreče <https://www.zrece.si/objava/205921>, sklep o začetku priprave OPPN pa je bil objavljen v Urad. glasilu slovenskih občin št. 36/19.

Občina Zreče je vlogo 12. 2. 2020 dopolnila s pojasnili v zvezi s predmetnim OPPN.

II. Vsebina plana

Iz sklepa o pripravi ter pobude in izhodišč za OPPN SIC Zreče izhaja, da se območje »spodnje industrijske cone« s površino 10,27 ha nahaja JV od naselja Zreče, med Dravinjo, Rudniško cesto in kmetijskimi površinami poti Radani vasi. Namen priprave OPPN je širitev proizvodnih kapacitet podjetja, ki se ukvarja z izdelavo avtomobilskih transmisij in avto delov. Predvidena je umestitev nove poslovno proizvodne stavbe ter ureditev dodatnih parkirnih mest za zaposlene z ureditvijo dostopa v kompleks in pripadajočo zunanjo ureditvijo ter izgradnjo pripadajoče gospodarske javne infrastrukture in prometnic.

Pobuda in izhodišča za pripravo OPPN SIC Zreče so izdelana na podlagi Občinskega prostorskega načrta Občine Zreče (OPN), za katerega je bil izveden postopek CPVO, ki se je zaključil z odločbo ministrstva pristojnega za okolje o sprejemljivosti vplivov izvedbe plana na okolje (št.: 35409-121/2011/56 z dne 15. 9. 2015), OPN pa je bil objavljen v Uradnem glasilu slovenskih občin št. 64/15.

V 37. členu OPN je navedeno, da se industrijske in druge proizvodne dejavnosti praviloma umeščajo v obstoječe in predvidene gospodarske cone. Zagotavlja se ustrezne razvojne površine, izboljšata se njihova prometna dostopnost in infrastrukturna oprema, hkrati pa se uvedejo ukrepi za zmanjšanje negativnih vplivov na okolje; v 41. členu pa, da se območja industrijskih in proizvodnih dejavnosti načrtujejo kot širitev obstoječe gospodarske cone tovarne Unior II v smeri proti Radani vasi.

III. Zakonska podlaga

Po 40. členu Zakona o varstvu okolja (Uradni list RS, št. 39/2006 - UPB, 49/06 - ZMetD, 66/06 - odl. US, 33/07 - ZPNačrt, 57/08 - ZFO-1A, 70/08, 108/09, 108/09 - ZPNačrt-A, 48/12, 57/12, 92/13, 56/15, 30/16, 61/17-GZ in 21/18-ZNOrg, v nadaljevanju ZVO), je treba v postopku priprave plana, programa, načrta ali drugega splošnega akta (v nadaljnjem besedilu: plan), katerega izvedba lahko pomembno vpliva na okolje, izvesti celovito presojo vplivov njegove izvedbe na okolje, s katero se ugotovi in oceni vplive na okolje in vključenost zahtev varstva okolja, ohranjanja narave, varstva človekovega zdravja in kulturne dediščine v plan, in pridobiti potrdilo ministrstva o sprejemljivosti njegove izvedbe na okolje.

ZVO v drugem odstavku 40. člena določa, da se za plan izvede CPVO:

- če se s planom določa ali načrtuje poseg v okolje, za katerega je treba izvesti presojo vplivov na okolje skladno z določbami 51. člena istega zakona,
- ali če je zanj zahtevana presoja sprejemljivosti po predpisih o ohranjanju narave.

Na podlagi tretjega odstavka 40. člena ZVO se CPVO izvede tudi za drug plan, če ministrstvo oceni, da bi njegova izvedba pomembneje vplivala na okolje.

V skladu s 4. odstavkom 40. člena ZVO se CPVO ne izvede za plan, izdelan na podlagi plana, za katerega je bila že izvedena CPVO, če za planirane posege niso določeni novi ali podrobnejši izvedbeni pogoji, če ne vsebuje novih posegov ali ne zajema novih območij glede na plan, na podlagi katerega je pripravljen.

V skladu z določili četrtega odstavka 110. člena in prvega odstavka 119. člena Zakona o urejanju prostora (Urad. list RS, št. 61/17, v nadaljevanju ZUreP-2), ministrstvo pristojno za okolje na podlagi mnenj državnih nosilcev urejanja prostora v 21 dneh odloči, ali je za plan treba izvesti CPVO.

IV. Razlogi za uvedbo postopka CPVO

Ministrstvo je preverilo razloge za uvedbo postopka CPVO iz ZVO in ugotovilo naslednje:

- a) Iz osnutka OPPN SIC Zreče je razvidno, da se s planom načrtuje območje »spodnje industrijske cone« s površino 10,27 ha, kar je poseg v okolje, za katerega je treba izvesti presojo vplivov na okolje skladno z določbami drugega odstavka 51. člena ZVO in Uredbe o posegih v okolje, za katere je treba izvesti presojo vplivov na okolje (Uradni list RS, št. 51/14, 57/15 in 26/17 – v nadaljevanju Uredba). Iz Priloge 1 Uredbe je razvidno, da je za posege, ki so namenjeni industrijskim dejavnostim iz poglavja C te priloge (industrijske cone), če presegajo 5 ha (oznaka G.I.1), treba izvesti presojo vplivov na okolje.

Ugotovitev o tem, da OPPN vsebuje posege z vplivi na okolje za katere je treba izvesti presojo vplivov na okolje izhaja tudi iz pojasnil, ki ji je Občina Zreče poslala 12. 2. 2020. V posredovanem sporočilu izdelovalec OPPN Savaprojekt d.d. pojasnjuje, da bo »v fazi pridobivanja gradbenega dovoljenja za novo proizvodno halo GKN Driveline Slovenija potrebno, v skladu z Uredbo izdelati Poročilo o vplivih na okolje oz. izpeljati integralni postopek pridobitve gradbenega dovoljenja.«

- b) Na podlagi 101. člena Zakona o ohranjanju narave se CPVO izvede za plane, ki bi lahko pomembno vplivali na zavarovano območje, posebno varstveno območje ali potencialno posebno ohranitveno območje sami po sebi ali v povezavi z drugimi plani. Iz mnenja ZRSVN (št.: 1-III-718/2-O-19/TA z dne 19. 12. 2019) izhaja, da leži območje plana izven območja neposrednega ali daljinskega vpliva na varovana območja, zato za plan ni treba izvesti presoje sprejemljivosti vplivov izvedbe plana v naravo na varovana območja.

- c) Na podlagi 3. odstavka 40. člena ZVO se CPVO izvede tudi za drug plan, če ministrstvo oceni, da bi lahko njegova izvedba pomembneje vplivala na okolje.

Merila za ocenjevanje verjetnih pomembnejših vplivov plana na okolje, skladno z določbami tretjega odstavka 40. člena ZVO, so določena z Uredbo o merilih za ocenjevanje verjetnosti pomembnejših vplivov izvedbe plana, programa, načrta ali drugega splošnega akta in njegovih sprememb na okolje v postopku CPVO (Uradni list RS št. 9/09, v nadaljevanju Uredba o merilih). Ministrstvo je prejelo naslednja, v poglavju A navedena mnenja, iz katerih izhajajo naslednjo ugotovitve:

- ZRSVN ugotavlja, da celotna JZ meja območja sicer sega do območja naravne vrednote Dravinja, vendar plan ne bo pomembno vplival na naravne vrednote in biotsko raznovrstnost.
- ZGS ugotavlja, da plan ne zajema gozdnih površin, zato ne pričakuje verjetno pomembnih vplivov na funkcije gozdov in gospodarjenje z gozdovi.
- MKGP meni, da zaradi nameravanih prostorskih ureditev ni verjetno pomembnih vplivov na gozd oz. gozdni prostor.
- Ministrstvo za kulturo ugotavlja, da na območju plana ni enot kulturne dediščine vpisanih v register nepremične kulturne dediščine zato meni, da ni verjetnosti pomembnejših vplivov plana na kulturno dediščino.

V primeru, da se s planom načrtuje poseg v okolje, za katerega je treba izvesti presojo vplivov na okolje na podlagi Uredbe, Ministrstvo za kulturo meni, da obstaja verjetnost pomembnejših vplivov izvedbe plana na arheološke ostaline.

- DRSV ugotavlja, da se območje plana delno nahaja na erozijsko ogroženem območju, delno pa na poplavnem območju Dravinje. V letu 2019 so bili na Dravinji izvedeni ukrepi za zmanjšanje poplavne ogroženosti območja, tako da sedaj območje ni več poplavno ogroženo, zato plan verjetno ne bo pomembneje vplival na okolje z vidika upravljanja z vodami.
- Zavod za ribištvo ugotavlja, da območje plana leži neposredno ob vodotoku Dravinja in da bi gradnja novih industrijskih stavb lahko imela negativen vpliv na večjo obremenitev Dravinje: z industrijskimi onesnaževali, odlaganjem odpadkov in gradbenega materiala na območjih vodnih in priobalnih zemljišč, morebitnim odstranjevanjem obrežne vegetacije, vplivom posegov na drstišča v času drsti rib, izgubo habitata na obravnavanem odseku vodotoka ter kaljenjem vode zaradi izvajanja del na brežinah vodotokov, zato meni da bi bilo treba izvesti postopek CPVO.
- Ministrstvo za zdravje je posredovalo mnenje NIJZ iz katerega izhaja, da je bilo območje celotne industrijske cone presojano v okoljskem poročilu za OPN ter da se z načrtovanim OPPN namenska raba ne spreminja. NIJZ meni, da plan verjetno ne bo pomembno vplival na zdravje in počutje ljudi pod naslednjimi pogoji:
 - v Odloku o OPPN mora biti nedvoumno navedeno, da na območju plana ne smejo biti umeščeni:
 - obrati, ki lahko povzročijo onesnaženje okolja večjega obsega,
 - obrati večjega ali manjšega tveganja za okolje,
 - zbirni centri za odpadke ter obrati za skladiščenje/predelavo odpadkov,
 - obrati, ki so glede narave dejavnosti nedvoumen vir vonjav;
 - izdelati je treba strokovne podlage za hrup ter določiti morebitne protihrupne ukrepe;
 - preprečiti je treba kakršno koli onesnaženje tal, površinskih in podzemnih voda, zlasti z nevarnimi snovmi, zaradi zagotavljanja skladne in zdravstveno ustrezne pitne vode v zadostnih količinah.

V. Izjasnitev pripravljavca plana

Na podlagi določb 9. in 46. člena Zakona o splošnem upravnem postopku, ki določajo, da se stranka v postopku izjavi o dejstvih in okoliščinah pomembnih za odločitev, je ministrstvo z dopisom (št.: 35409-7/2020/8 z dne 13. 3. 2020) pozvalo pripravljavca plana, da se v 15 dneh izreče o ugotovljenih okoliščinah in dejstvih, ki so razlog za uvedbo postopka CPVO.

Občina Zreče je na seznanitev odgovorila z dopisom št.: 3505-0001/2019-54 z dne 30. 3. 2020, kjer je navedla naslednje argumente:

- a) V zvezi z razlogom, da se s planom načrtuje poseg v okolje, za katerega je treba izvesti presojo vplivov na okolje v skladu z Uredbo je občina napisala, da je za območje za katerega se izdeluje OPPN že v veljavi izvedbeni prostorski akt Zazidalni načrt Industrijska cona II Unior KI Zreče (Urad. List SRS št. 16/78, Urad. List RS št. 135/03 in UGSO št. 58/15). Trenutno veljavi zazidalni načrt že sedaj predvideva na tej lokaciji postavitve proizvodnih obratov ter ureditev prometnic in gospodarske javne infrastrukture. Z novim OPPN SIC Zreče se velikost območja ne povečuje in v območje ne dodajajo nove vsebine (usklajuje se le z novo zakonodajo). Z novim OPPN bodo podani prostorsko izvedbeni pogoji, ki bodo na območju cone omogočali izvedbo ukrepov, ki bodo zmanjšali vplive, ki jih cona povzroča na bližnje in daljne okolje; uredil se bo promet na širšem območju cone, saj je predvidena izgradnja nove garažne hiše, rekonstrukcija Rudniške ceste, preusmeritev tovornega prometa samo znotraj cone. S temi ukrepi se bo negativen vpliv prometa in posledično hrup in prašni delci precej zmanjšal. To območje je že bilo obravnavano v okoljskem poročilu v okviru OPN Zreče. Okoljsko poročilo je obravnavalo že obstoječo poslovno cono in širitev obstoječih dejavnosti znotraj te cone na v OPN sprejetih stavbnih zemljiščih. Zato podvajanje postopka CPVO ni smiselno.

Pridobitev gradbenega dovoljenja za gradnjo nove stavbe (GKN Driveline Slovenija) na podlagi OPPN SIC Zreče (ko bo sprejet) bo verjetno potekala po integralnem postopku in sicer zaradi preseganja velikosti gradbišča (več kot 0,5 ha), ki jo taka gradnja zahteva. Integralni postopek prav tako vsebuje okoljsko obravnavo posegov (ponovno podvajanje postopkov).

- b) Občina Zreče pojasnjuje, da meja območja OPPN SIC Zreče ne posega v vodno zemljišče ali priobalni pas reke Dravinje. Predviden je le izpust čistih padavinskih voda v vodotok. Na podlagi veljavne zakonodaje, voda, ki se izpušča v vodotok, ne sme presegati zakonsko določenih parametrov. Vse ostale odpadne vode iz območja industrijske cone se speljejo preko vodotesne kanalizacije v bližnjo čistilno napravo Zreče. Vplivi na habitat in drstišča zaradi tega niso možni. V letu 2019 je bila zaključena investicija »Ureditve reke Dravinje na območju ZN industrijske cone II, Unior KI Zreče«. Načrt vodnogospodarske ureditve je izdelal Biro GBH d.o.o., Maribor (št. proj.: 215/2016, sept. 2016), na projekt je bilo izdano naravovarstveno soglasje št.: 35620-994/2018-4 z dne 22. 3. 2018. Z novo načrtovanimi ureditvami se ne posega v te ureditve in se ne poslabšuje obstoječega stanja.
- c) Občina še navaja, da so vse pogoje, ki jih je Nacionalni inštitut za javno zdravje navedel, da lahko vplivajo na zdravje in počutje ljudi, navedli v priloženem osnutku odloku o OPPN (9., 34. in 37. člen).

V zaključku dopisa pripravljavec plana še enkrat navaja, da s prostorskim aktom ne umešča v prostor novih dejavnosti, ampak omogoča širitev le obstoječim dejavnostim, kar je bilo okoljsko že presojano v fazi izdelave OPN Zreče s postopkom CPVO. Za postavitve nove proizvodne hale se bo v postopku pridobitve gradbenega dovoljenja morala izvesti presoja vplivov na okolje, zato bodo takrat še podrobneje preverjeni vsi vplivi na okolje in ukrepi za njihovo zmanjšanje.

Na obrazložitve Občine Zreče Ministrstvo pojasnjuje, da občina že sama navaja, da se bodo s planom načrtovali posegi z vplivi na okolje. Kot izhaja iz Ureditvene situacije s prerezom (Izdelal: Savaprojekt Krško d.d., nov. 2019) so na območju OPPN načrtovane 3 nove stavbe: stavba 1 B (garažna hiša s tlorisno površino ca. 3.800 m²), ter stavbi 3A in 3B (s tlorisno površino ca. 5.700 m² in ca. 8.800 m²). Skupna tlorisna površina teh objektov je torej 18.300 m², kar pomeni, da je površina gradbišča najmanj enaka oz. večja, kot je tlorisna površina objektov (1,8 ha). Na podlagi Priloge I Uredbe je za stavbo, ki presega bruto tlorisno površino 30.000 m², ali nadzemno višino 70 m ali podzemno globino 30 m ali površino gradbišča 1 ha (oznaka G.II.1) treba izvesti presojo vplivov na okolje.

Ker ZVO v drugem odstavku 40. člena določa, da se za plan izvede CPVO, če se s planom določa ali načrtuje poseg v okolje, za katerega je treba izvesti presojo vplivov na okolje skladno z določbami 51. člena istega zakona, je za OPPN SIC Zreče treba izvesti CPVO.

V zvezi s podvajanjem postopkov ministrstvo ugotavlja, da je bila z OPN Zreče presojana namenska raba (IP), OPPN pa je plan, s katerim se načrtuje poseg z vplivi na okolje, ki pa še ni bil presojan.

V zvezi z ugotovitvijo, da se ne posega v priobalno zemljišče in priobalni pas reke Dravinje, ter da zaradi tega vplivi na habitat in drstišča niso možni, je Ministrstvo pridobilo mnenje Zavoda za ribištvo Slovenije (ZZRS, št.: 4201-36/2019/7 z dne 6. 5. 2020). Iz mnenja izhaja, da po pregledu spletne dokumentacije in upoštevajoč izjasnitvev in pojasnila občine Zreče ugotavlja, da z vidika ZZRS ni treba izvesti CPVO.

Upoštevajoč mnenje ZZRS je ministrstvo pojasnilo občine sprejelo in presoje na izgubo habitata in drstišča rib ni treba izvesti.

Ministrstvo je prejelo tudi mnenje Ministrstva za zdravje, Direktorata za javno zdravje (št.: 350-99/2019-7 z dne 12. 5. 2020), ki je posredovalo mnenje Nacionalnega inštituta za javno zdravje (NIJZ, št.: 354-59/2019-4 (256) z dne 29. 4. 2020). NIJZ na podlagi podatkov iz predložene dokumentacije ocenjuje, da izvedba OPPN SIC Zreče v obliki in obsegu kot je to opisano v izhodiščih plana, verjetno ne bo pomembno vplivala na zdravje in počutje ljudi. V osnutek plana so

ustrezno vključen vsi elementi, ki so bili v mnenju NIJZ št.: 354-384/2019-2 (256) z dne 15. 1. 2020 navedeni kot pogoj za oceno, da plan verjetno ne bo pomembno vplival na zdravje in počutje ljudi.

VI. Ugotovitev

Na podlagi vloge občine, pojasnil občine pri izjasnitvi in mnenj ministrstev in organizacij, ki sodelujejo v postopku CPVO, ministrstvo ugotavlja, da je v skladu z določili drugega odstavka 40. člena ZVO za plan – OPPN Spodnja industrijska cona Zreče (del MOEUP UN 1/081 in del MOEUP UN 1/082) treba izvesti postopek CVPO zaradi načrtovanih posegov z vplivi na okolje.

Za plan ni treba izvesti presoje sprejemljivosti vplivov izvedbe planov na varovana območja.

Skladno z določbami 40. člena ZVO je ministrstvo odločilo tako, kot izhaja iz 1. in 2. točke izreka te odločbe.

V tem postopku stroški niso nastali, zato je ministrstvo odločilo tako, kot izhaja iz 3. točke izreka te odločbe.

Pouk o pravnem sredstvu: Zoper to odločbo ni pritožbe, pač pa se lahko sproži upravni spor in sicer z vložitvijo tožbe, ki se vloži v roku 30 dni po vročitvi te odločbe na Upravno sodišče Republike Slovenije, Fajfarjeva 33, Ljubljana. Tožba se lahko vloži neposredno pisno ali pa se pošlje po pošti.

Postopek vodila:

Jelka Habjan
sekretarka

mag. Vesna Kolar Planinšič
vodja Sektorja za CPVO

mag. Katja BUDA
v.d. Generalnega direktorja
Direktorata za okolje

Vročiti:

- Pripravljaivec plana: Občina Zreče, info@zrece.eu

V vednost - elektronsko:

- Zavod RS za varstvo narave - OE Celje; zrsvn.oece@zrsvn.si
- Zavod za gozdove Slovenije, OE Celje; OECelje@zgs.si
- Ministrstvo za kmetijstvo, gozdarstvo in prehrano, gp.mkgp@gov.si
- Direkcija za vode RS, Sektor območja Drave; gp.drsv-mb@gov.si
- Ministrstvo za kulturo – Direktorat za kulturno dediščino; gp.mk@gov.si
- Zavod za ribištvo Slovenije; info@ZZRS.si
- Ministrstvo za zdravje – Direktorat za javno zdravje, gp.mz@gov.si



Številka: 1-III-718/2-O-19/TA
Datum: 19.12.2019

Občina Zreče
Cesta na Roglo 13b

3214 ZREČE



OBČINA ZREČE	
Signirni znak:	Prejeto:
Vrednotnice: EUR	23. 12. 2019
Priloga:	
Šifra zadeve:	

ZADEVA: OPPN Spodnja industrijska cona Zreče (del MOEUP UN 1/081 in del MOEUP UN 1/082)

- A. Mnenje o obveznosti izvedbe presoje sprejemljivosti plana na varovana območja
- B. Ocena verjetnosti pomembnejših vplivov izvedbe plana na naravne vrednote in biotsko raznovrstnost

Z vlogo št. 3505-0001/2019-35 z dne 17.12.2019, prejeto dne 17.12.2019, ste zaprosili naslovni zavod za mnenje v postopku izvedbe celovite presoje vplivov na okolje ter oceno verjetnosti pomembnejših vplivov izvedbe plana na naravo v zvezi z izdelavo OPPN Spodnja industrijska cona Zreče (del MOEUP UN 1/081 in del MOEUP UN 1/082).

Vlogi je priloženo gradivo, dostopno na spletni strani Občine Zreče:

- Sklep o pripravi OPPN in Sklep o spremembi in dopolnitvi Sklepa o pripravi OPPN
- Pobuda in izhodišča za pripravo OPPN, št. 19055-00, Savaprojekt d.d., Krško, november 2019
- ureditvena situacija (1:1000).

Mnenje izdajamo po 101.a členu Zakona o ohranjanju narave (Uradni list RS, št. 96/04 - UPB, 61/06 - ZDru-1, 32/08 - odl. US, 8/10 - ZSKZ-B, 46/14, 21/18 - ZNOrg in 31/18), skladno z 11. členom ter Prilogo 2 Pravilnika o presoji sprejemljivosti vplivov izvedbe planov in posegov v naravo na varovana območja (Uradni list RS, št. 130/04, 53/06, 38/10, 3/11) ter 3. členom Uredbe o merilih za ocenjevanje verjetnosti pomembnejših vplivov izvedbe plana, programa, načrta ali drugega splošnega akta in njegovih sprememb na okolje v postopku celovite presoje vplivov na okolje (Uradni list RS, št. 9/09).

A. Mnenje o obveznosti izvedbe presoje sprejemljivosti plana na varovana območja

Po pregledu predložene dokumentacije ugotavljamo, da leži območje plana (OPPN) in njegovega daljinskega vpliva izven posebnih varstvenih območij (območij Natura 2000) in zavarovanih območij (varovana območja). Menimo, da presoje sprejemljivosti vplivov izvedbe plana v naravo na varovana območja ni treba izvesti.

B. Ocena verjetnosti pomembnejših vplivov izvedbe plana na naravne vrednote in biotsko raznovrstnost

Ocenjujemo, da plan ne bo pomembno vplival na naravne vrednote in biotsko raznovrstnost. Celotna jugozahodna meja območja OPPN sega do območja naravne vrednote Dravinja:

Preglednica 1: Naravne vrednote

Ime NV	Id. št.	Zvrst	Status	Uradna objava
--------	---------	-------	--------	---------------

Ime NV	Id. št.	Zvrst	Status	Uradna objava
Dravinja	4495 V	zool, hidr	NVLP	Pravilnik o določitvi in varstvu naravnih vrednot, (Uradni list RS, št. 111/04, 70/06, 58/09, 93/10, 23/15, 7/19)

Obstoječe poslovno oz. industrijsko območje sega vse do reke Dravinje, celoten priobalni pas na levi brežini je pozidan oz. utrjen do roba vodotoka, obrežna drevnina je bila v preteklosti odstranjena. Leva rečna brežina na odseku ob industrijski coni je degradirana, struga pa regulirana. Ne glede na degradacije se Dravinja ohranja kot ekološki koridor tudi na obravnavanem odseku.

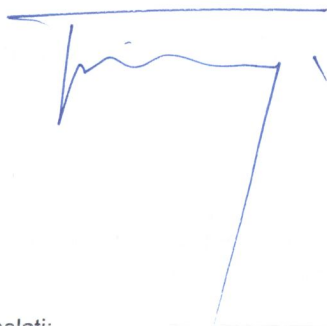
Z OPPN so predvidene rušitve nelegalno zgrajenih objektov, ki se nahajajo v priobalnem pasu Dravinje (15 m). Nove ureditve v smislu pozidave v tem pasu niso predvidene. Z odpiranjem priobalnega pasu se vzpostavlja podlaga tudi za morebitno sonaravno ureditev leve brežine Dravinje na obravnavanem odseku ob tovarni, za zasaditev obrežne vegetacije ipd. V tem smislu predstavlja OPPN možnost za izboljšanje stanja naravne vrednote in biotske raznovrstnosti v širšem območju (rečni koridor). Z izjemo obrečnega prostora in pasu drevnine ob cesti na severovzhodnem delu ureditveno območje nima posebne naravovarstvene vrednosti.

Na podlagi navedenega, skladno s 3. odstavkom 40. člena Zakona o varstvu okolja (Uradni list RS, št.39/06 – uradno prečiščeno besedilo, 49/06 – ZMetD, 66/06 – odl. US, 33/07– ZPNačrt, 57/08 – ZFO-1A, 70/08, 108/09, 108/09 – ZPNačrt-A, 48/12, 57/12, 92/13, 56/15, 102/15, 30/16, 61/17 – GZ, 21/18 – ZNOrg in 84/18 – ZIURKOE) menimo, da za OPPN Spodnja industrijska cona Zreče (del MOEUP UN 1/081 in del MOEUP UN 1/082) ni treba izvesti celovite presoje vplivov na okolje.

Lep pozdrav,

Pripravil:

Tomaž Acman, univ. dipl. inž. kraj. arh.
višji naravovarstveni svetovalec




Vodja OE Celje:

Tanja Košar Starič, univ. dipl. biol.
naravovarstvena svetnica



Poslati:

- naslov
- arhiv



OBČINA ZREČE

info@zrece.eu

Številka: 35012-192/2019/6
Datum: 10. 1. 2020

Na podlagi poziva Občine Zreče, Cesta na Roglo 13b, 3214 Zreče (v nadaljevanju: Občina Zreče), izdaja Ministrstvo za kulturo, Maistrova 10, 1000 Ljubljana (v nadaljevanju: Ministrstvo) na podlagi 119. člena v povezavi s 110. členom Zakona o urejanju prostora (Uradni list RS, št. [61/17](#); v nadaljevanju ZUreP-2) naslednje

MNENJE O VERJETNOSTI POMEMBNEJŠIH VPLIVOV PLANA NA KULTURNO DEDIŠČINO

ZA OBČINSKI PODROBNI PROSTORSKI NAČRT SPODNJA INDUSTRIJSKA CONA ZREČE (del MOEUP UN 1/081 in del MOEUP UN 1/082)

1. Podatki o vlogi

Občina Zreče je z vlogo, št. 3505-0001/2019-35 z dne 17. 12. 2019, prejeto dne 18. 12. 2019, pozvala Ministrstvo, da izda mnenje o verjetnosti pomembnejših vplivov plana na kulturno dediščino za občinski podrobni prostorski načrt Spodnja industrijska cona Zreče (del MOEUP UN 1/081 in del MOEUP UN 1/082).

V prostorskim informacijskem sistemu je bilo objavljeno gradivo:

- Sklep o pripravi in Sklep o spremembi in dopolnitvi Sklepa o pripravi Občinskega podrobnega prostorskega načrta Spodnja industrijska cona Zreče (del MOEUP UN 1/081 in del MOEUP UN 1/082),
- Pobuda in izhodišča za pripravo Občinskega podrobnega prostorskega načrta Spodnja industrijska cona Zreče, izdelal: Savaprojekt d.d. Krško, št. projekta: 19055-00, november 2019,
- Ureditvena situacija s prerezom, izdelal: Savaprojekt d.d. Krško, november 2019.

2. Mnenje o verjetnosti pomembnejših vplivov plana na kulturno dediščino in arheološke ostaline

2.1. Mnenje o verjetnosti pomembnejših vplivov plana na kulturno dediščino

Gradivo smo pregledali v sodelovanju z ZVKDS OE Celje. Na območju urejanja ter v območju vplivov novih posegov ni enot kulturne dediščine, vpisanih v register nepremične kulturne dediščine. Menimo, da ni verjetnosti pomembnejših vplivov plana na kulturno dediščino.

2.2. Mnenje o verjetnosti pomembnejših vplivov plana na arheološke ostaline

Skladno z drugim odstavkom 74. člena Zakona o varstvu kulturne dediščine (Uradni list RS, št. 16/08, 123/08, 8/11 – ORZVKD39, 90/12, 111/13, 32/16 in 21/18 – ZNOrg) je treba v postopkih priprave in sprejemanja planov presoјati tudi vplive plana na arheološke ostaline. V primeru, da bi se s planom določal ali načrtoval poseg v okolje, za katerega je treba izvesti presojo vplivov na okolje (Uredba o vrstah posegov v okolje, za katere je treba izvesti presojo vplivov na okolje, Uradni list RS, št. 51/14, 57/15 in 26/17, v nadaljevanju: Uredba PVO), in obstoječi podatki ne omogočajo presoje vplivov na arheološke ostaline, je za tak plan treba izvesti predhodne arheološke raziskave za oceno potenciala. Podrobnejše usmeritve glede predhodnih arheoloških raziskav in presoje vplivov plana na arheološke ostaline so opredeljene v splošnem delu smernic za načrtovanje občinskih podrobnih prostorskih aktov z vidika varstva kulturne dediščine, točka 6, objavljenem na:

https://www.gov.si/assets/ministrstva/MK/DEDISCINA/PROSTOR/OPPN_Splosne_smernice_NPB_140619.pdf.

V primeru, da se s planom načrtuje poseg v okolje, za katerega je treba izvesti presojo vplivov na okolje na podlagi Uredbe PVO, **menimo, da obstaja verjetnost pomembnejših vplivov izvedbe plana na arheološke ostaline.**

Lep pozdrav,

Pripravila:
Barbara Hace
višja svetovalka

Maja Bahar Didović
generalna direktorica
Direktorata za kulturno dediščino

Poslati (po e-pošti):

- naslovník
- MOP, Direktorat za okolje, SSPVO, gp.mop@gov.si
- ZVKDS OE Celje, tajništvo.ce@zvkd.si
- Občina Zreče, ga. Katjuša Črešnar, katjusa.cresnar@zrece.eu



Štev: 4201-36/2019/4

Datum: 15. 1. 2020

Občina Zreče
ga. Katjuša Črešnar
Cesta na Roglo 13b
3214 Zreče

**Zadeva: Mnenje o verjetnosti pomembnejših vplivov OPPN Spodnja industrijska
cona Zreče na okolje**

Na podlagi vloge vlagatelja Občina Zreče, Cesta na Roglo 13b, 3214 Zreče, št. 3505-0001/2019-35 z dne 17. 12. 2019, pozivom za pridobitev mnenja po tretjem odstavku 110. člena ZUreP-2, daje Zavod za ribištvo Slovenije naslednje mnenje o verjetnosti pomembnejših vplivov OPPN Spodnja industrijska cona Zreče na okolje.

Pri pripravi mnenja smo pregledali naslednje gradivo dostopno na spletnem strežniku Občine Zreče:

- Sklep o pripravi in Sklep o spremembi in dopolnitvi Sklepa o pripravi Občinskega podrobnega načrta Spodnja industrijska cona Zreče (del MOEUP UN 1/081 in del MOEUP UN 1/082) (Občina Zreče, Zreče, december 2019).
- Pobuda in izhodišča za pripravo občinskega podrobnega prostorskega načrta Spodnja industrijska cona Zreče, projekt št. 19055-00 (Savaprojekt d.d., Krško, november 2019).
- Grafična priloga: Ureditvena situacija (Savaprojekt d.d., Krško, November 2019).

Območje urejanja in predvideni posegi

Območje občinskega podrobnega načrta zajema obstoječ kompleks spodnje industrijske cone Zreče, nepozidana stavbna zemljišča južno od industrijske cone, del Rudniške ceste in poslovno obočje tik ob Dravinji.

Načrtovane ključne ureditve na območju industrijske cone so:

- rekonstrukcija Rudniške ceste v dolžini ca. 550 m z avtobusnim postajališčem,
- izgradnja nove »južne« ceste do območja centralne čistilne naprave Zreče in poslovnega območja tik ob Dravinji z obračališčem,
- ukinitvev obstoječega cestnega priključka na Rudniško cesto, ki je urejen južno od obstoječih stavb,
- gradnja nove industrijske stavbe (stavba 1B, 3A in 3B) s pripadajočimi manipulativnimi

- površinami ter zunanjo ureditvijo,
- gradnja garažne hiše in ohranitev obstoječega zaklonišča, postavitve pokrite nadstrešnice za kolesa, povečanje obstoječe vratarnice in nadstrešnice na glavnem vhodu v kompleks,
- ureditev interne prometne mreže znotraj industrijske cone za potrebe tovarnega in ostalega prometa, dozidava obstoječe stavbe na poslovnem območju tik ob Dravinji ter ureditev manipulativnih površin,
- porušitev nelegalno zgrajenih objektov ter ureditev, ki se nahajajo v priobalnem pasu Dravinje; ureditev nove RTP/TP v lasti Elektra Maribor d.d. vključno s prestavitvijo sredjenapetostnih elektro vodov,
- osvetlitev javnih prometnic z javno razsvetljavo in zgradnjo novega elektro priključka iz transformatorske postaje, prestavitve obstoječega primarnega javnega vodovodnega omrežja, izgradnja novega vodovodnega priključka ter ustrezne hidrantne mreže,
- izvedba ukrepov za zadrževanje čistih padavinskih voda z iztokom v Dravinjo,
- izgradnja kanalizacije za odvodnjavanje odpadnih voda v čistilno napravo Zreče,
- izgradnja priključka na elektronske komunikacije (optika) in izgradnja plinovodnega priključka.

Ribiško upravljanje in varstvo rib

Iz prejete dokumentacije in podatkov Ribiškega katastra je razvidno, da območje OPPN glede na *Uredbo o določitvi meja ribiških območij in ribiških okolišev v Republiki Sloveniji (Uradni list RS, št 52/2007)* nahaja v Slovenjebistriškem ribiškem okolišu. V skladu s koncesijsko pogodbo Ministrstva za kmetijstvo, gozdarstvo in prehrano, *Ribiškogojitevnim načrtom 2006-2010*, ki ga je potrdila pristojna upravna enota, ter *Letnim programom 2020*, ki je v postopku potrditve Zavoda za ribištvo Slovenije, ribiško upravljanje v Slovenjebistriškem ribiškem okolišu izvaja ribiška družina Slovenska Bistrica.

Dravinja, ki je od mosta v Ločah do mosta v Makolah ribolovni revir *Dravinja 2*, leži neposredno ob območju OPPN.

Ugotovitve in opredelitev do načrtovanih posegov

Območje OPPN leži neposredno ob vodotoku Dravinja, zato se v okviru ureditev ni možno izogniti posegom na priobalno zemljišče. Izpostavljamo možnost negativnega vpliva gradnje novih industrijskih stavb (stavba 1B, 3A in 3B), ki bo pomenila povečano delovanje industrijskih obratov na območju OPPN, kar lahko vodi k večji obremenitvi Dravinje z industrijskimi onesnaževali.

Največji neposredni negativni vpliv na populacije rib in njihove habitate lahko imajo:


- obremenjevanje vodotokov z industrijskimi onesnaževali,
- odlaganje odpadkov in gradbenega materiala na območje vodnih in priobalnih zemljišč,
- morebitno odstranjevanje obrežne vegetacije – t.i. čiščenje zarasti (zmanjševanje površine skrivališč za ribe in osenčenosti struge),
- vpliv posegov na drstišča v času drsti rib,
- izguba habitata na obravnavanih odsekih vodotokov,

- kaljenje vode zaradi izvajanja del na brežinah vodotokov.

Glede na lastnosti območja, kjer so načrtovani obravnavani posegi, je bistvenega pomena ohranjanje in varovanje vodnih habitatov ribjih vrst na območju, kjer bo prihajalo do posegov. Ugotavljamo, da bo pri izvedbi načrtovanih ureditev OPPN Spodnja industrijska cona Zreče, prišlo do možnih negativnih vplivov na vodotok Dravinja, zato menimo, da je **potrebno izvesti celovito presojo vplivov na okolje**.

Pripravila:

Tjaša Kodela, mag. geog.




Direktor:


Rado Javornik, univ. dipl. inž. kmet.



Poslati:

- Občina Zreče, Cesta na Roglo 13b, 3214 Zreče, priporočeno s povratnico in na katusa.cresnar@zrece.si, v vednost po elektronski pošti,
- Ribiška družina Slovenska Bistrica, rds1b@siol.net v vednost po elektronski pošti,
- arhiv ZZRS, tu.





Zavod za
ribištvo Slovenije Fisheries Research
Institute of Slovenia

Sp. Gameljne 61a • SI-1211 Ljubljana - Šmartno
T 01 24 43 400 • F 01 24 43 405 • E info@zdrs.si
www.zdrs.si

Številka: 4201-36/2019/7
Datum: 06. 05. 2020

Občina Zreče
ga. Katjuša Črešnar
Cesta na Roglo 13b
3214 Zreče

**Zadeva: OPPN Spodnja industrijska cona Zreče (OPPN SIC Zreče)
Mnenje po uredbi o merilih za ocenjevanje verjetnosti pomembnejših
vplivov izvedbe plana, programa, načrta ali drugega splošnega akta in
njegovih sprememb na okolje v postopku CPVO**

Dne 08. 04. 2020 smo na Zavodu za ribištvo Slovenije (v nadaljevanju ZZRS) prejeli poziv od Ministrstva za okolje in prostor, Direktorata za okolje, Sektorja za strateško presojo vplivov na okolje, k podaji mnenja ali bi izvedba OPPN SIC Zreče pomembno vplivala na okolje z vidika naše pristojnosti.

Po pregledu na spletu dostopne dokumentacije Spodnje industrijske cone Zreče in upoštevajoč izjasnitev in pojasnila Občine Zreče, ugotavljamo, da z vidika pristojnosti ZZRS za OPPN SIC Zreče ni potrebno izvesti postopka celovite presoje vplivov na okolje (CPVO).

Pripravila:
Ana Celestina univ. dipl. biol.

Direktor:
Rado Javornik, univ. dipl. inž. kmet.



Poslati:

- Ministrstvo za okolje in prostor, Direktorat za okolje, Sektor za strateško presojo vplivov na okolje, Dunajska cesta 48, 10000 Ljubljana, v vednost po elektronski pošti: gp.mop@gov.si, s pripisom št. zadeve 35409-7/2020/12,
- Občina Zreče, Cesta na Roglo 13b, 3214 Zreče, s priporočeno pošto, Katjusa.Cresnar@zrece.eu, v vednost po elektronski pošti,
- ZZRS arhiv, tu



REPUBLIKA SLOVENIJA
**MINISTRSTVO ZA KMETIJSTVO,
GOZDARSTVO IN PREHRANO**

Dunajska cesta 22, 1000 Ljubljana

T: 01 478 90 00
F: 01 478 90 21
E: gp.mkgp@gov.si
www.mkgp.gov.si

Občina Zreče
Cesta na Roglo 13 b
3214 Zreče

Številka: 3401-56/2006/85
Datum: 6. 1. 2020

Zadeva: Mnenje s področja gozdarstva o verjetnosti pomembnejših vplivov plana na okolje: Občinski podroben prostorski načrt Spodnja industrijska cona Zreče

Zveza: Vaš dopis št. 3505-0001/2019-35 z dne 17. 12. 2019

Na podlagi vloge Občine Zreče ter prvega odstavka 119. člena in tretjega odstavka 110. člena Zakona o urejanju prostora (Uradni list RS, št. 61/17) izdaja Ministrstvo za kmetijstvo, gozdarstvo in prehrano naslednje

mnenje s področja gozdarstva
o verjetnosti pomembnejših vplivov na okolje zaradi Občinskega podrobnega prostorskega načrta Spodnja industrijska cona Zreče

Na podlagi pregleda gradiva in mnenja Zavoda za gozdove Slovenije, št. 3407-237/2019-3 z dne 24. 12. 2019, Ministrstvo za kmetijstvo, gozdarstvo in prehrano ugotavlja, da zaradi nameravanih prostorskih ureditev ni verjetnosti pomembnejših vplivov na gozd oz. gozdni prostor.

Pripravila:
Marjetka Jošt
višja svetovalka



Damjan Stanorik
državni sekretar

Poslano:

- naslovniku (elektronsko: info@zrece.eu)

Poslano v vednost:

- Ministrstvo za okolje in prostor (elektronsko: gp.mop@gov.si)



ZAVOD za GOZDOVE
SLOVENIJE

Območna enota Celje

Občina Zreče
Cesta na Roglo 13b

3214 ZREČE

Številka: 3407-237/2019-2
Datum: 24.12.2019

OBČINA ZREČE

Signirni znak:	Prejeto:
Vrednotnice: EUR	30. 12. 2019
Priloga:	
Šifra zadeve:	

Zadeva: **Mnenje o verjetnosti pomembnejših vplivov plana Občinskega podrobnega prostorskega načrta za Spodnjo industrijsko cono Zreče (del MOEUP UN 1/081 in del MOEUP UN 1/082) na okolje, Občina Zreče**

Zveza: vloga prejeta po e-pošti 17. 12. 2019 (priloga: dopis št. 3505-0001-2019-35 z dne 17. 12. 2019)

Zavod za gozdove Slovenije, Območna enota Celje v skladu s 110. členom Zakona o urejanju prostora (Ur. l. RS, št. 61/17) in v povezavi z 21. členom Zakona o gozdovih (Ur. l. RS, št. 30/93, 56/99 – ZON, 67/02, 110/02 – ZGO-1, 115/06 – ORZG40, 110/07, 106/10, 63/13, 101/13 – ZDavNepr, 17/14, 24/15, 9/16 – ZGGLRS in 77/16) izdaja naslednje

M N E N J E

o verjetnosti pomembnejših vplivov plana Občinskega podrobnega prostorskega načrta za Spodnjo industrijsko cono Zreče (del MOEUP UN 1/081 in del MOEUP UN 1/082) na okolje, za Občino Zreče

1. Območje predvidene prostorske ureditve Občinskega podrobnega prostorskega načrta za Spodnjo industrijsko cono Zreče (del MOEUP UN 1/081 in del MOEUP UN 1/082) v občini Zreče ne zajema površin, ki bi bile v skladu z določili Zakona o gozdovih opredeljene kot gozdne površine ali kot gozdni prostor.
2. V pasu ene sestojne višine odraslega gozdnega drevja od meja predvidene prostorske ureditve ni gozdnih površin.
3. Na podlagi navedenega ne pričakujemo pomembnejših vplivov plana Občinskega podrobnega prostorskega načrta za Spodnjo industrijsko cono Zreče (del MOEUP UN 1/081 in del MOEUP UN 1/082) na gozd, zagotavljanje pogojev za funkcije gozdov in na gospodarjenje z gozdovi.

Lep pozdrav.



Aleksander Ratajc, univ. dipl. inž. gozd.,
vodja OE Celje

Po pooblastilu:
mag. Matej Tajnikar, univ. dipl. inž. gozd.
višji koordinator za področje gozdarstva

Poslano:

- Občina Zreče, Cesta na Roglo 13b, 3214 ZREČE – po e-pošti na naslov: info@zrece.eu in Katjusa.Cresnar@zrece.si;
- Savaprojekt d.d., Cesta krških žrtev 59, 8270 Krško – po e-pošti na naslov: Silvija.Umek.Toth@savaprojekt.si
- KE Slovenske Konjice – po e-pošti.

Ljubljanska 13, 3000 CELJE

Tel.: +386 (0)3 42-55-180, fax.: +386 (0)3 42-55-190, www.zgs.gov.si, e-pošta: OECelje@zgs.gov.si



ZAVOD za GOZDOVE
SLOVENIJE

Območna enota Celje

Ministrstvo za kmetijstvo, gozdarstvo in prehrano
Dunajska 22

1000 LJUBLJANA

Številka: 3407-237/2019-3

Datum: 24.12.2019

OBČINA ZREČE

Signirni znak:	Prejet:
Vrednotnice: EUR	30. 12. 2019
Priloga:	
Šifra zadeve:	

Zadeva: **Mnenje o verjetnosti pomembnejših vplivov plana Občinskega podrobnega prostorskega načrta za Spodnjo industrijsko cono Zreče (del MOEUP UN 1/081 in del MOEUP UN 1/082) na okolje, Občina Zreče**

Zveza: vloga prejeta po e-pošti 17. 12. 2019 (priloga: dopis št. 3505-0001-2019-35 z dne 17. 12. 2019)

Zavod za gozdove Slovenije, Območna enota Celje v skladu s 110. členom Zakona o urejanju prostora (Ur. l. RS, št. 61/17) in v povezavi z 21. členom Zakona o gozdovih (Ur. l. RS, št. 30/93, 56/99 – ZON, 67/02, 110/02 – ZGO-1, 115/06 – ORZG40, 110/07, 106/10, 63/13, 101/13 – ZDavNepr, 17/14, 24/15, 9/16 – ZGGLRS in 77/16) izdaja naslednje

M N E N J E

o verjetnosti pomembnejših vplivov plana Občinskega podrobnega prostorskega načrta za Spodnjo industrijsko cono Zreče (del MOEUP UN 1/081 in del MOEUP UN 1/082) na okolje, za Občino Zreče

1. Območje predvidene prostorske ureditve Občinskega podrobnega prostorskega načrta za Spodnjo industrijsko cono Zreče (del MOEUP UN 1/081 in del MOEUP UN 1/082) v občini Zreče ne zajema površin, ki bi bile v skladu z določili Zakona o gozdovih opredeljene kot gozdne površine ali kot gozdni prostor.
2. V pasu ene sestojne višine odraslega gozdnega drevja od meja predvidene prostorske ureditve ni gozdnih površin.
3. Na podlagi navedenega ne pričakujemo pomembnejših vplivov plana Občinskega podrobnega prostorskega načrta za Spodnjo industrijsko cono Zreče (del MOEUP UN 1/081 in del MOEUP UN 1/082) na gozd, zagotavljanje pogojev za funkcije gozdov in na gospodarjenje z gozdovi.

Lep pozdrav.



Aleksander Ratajc, univ. dipl. inž. gozd.,
vodja OE Celje

Po pooblastilu:
mag. Matej Tajnikar, univ. dipl. inž. gozd.
višji koordinator za področje gozdarstva

Poslano:

- Ministrstvo za kmetijstvo, gozdarstvo in prehrano, Dunajska 22, 1000 LJUBLJANA – po e-pošti na naslov: gp@mkgpgov.si
- Občina Zreče, cesta na Roglo 13 b, 3214 ZREČE, po e-pošti na naslov: info@zrece.eu
- KE Slovenske Konjice – po e-pošti.

Ljubljanska 13, 3000 CELJE

Tel.: +386 (0)3 42 66 180, fax: +386 (0)3 42 66 100, www.zgs.gov.si, e-pošta: OECelje@zgs.gov.si



REPUBLIKA SLOVENIJA
MINISTRSTVO ZA ZDRAVJE
DIREKTORAT ZA JAVNO ZDRAVJE

Štefanova ulica 5, 1000 Ljubljana

T: 01 478 60 07
F: 01 478 60 79
E: gp.mz@gov.si
www.mz.gov.si

Občina Zreče
Cesta na Roglo 13b
3214 Zreče

E-pošta: katjusa.cresnar@zrece.eu

Številka: 350-99/2019-5
Datum: 20. 1. 2020

Zadeva: Mnenje o verjetnosti pomembnejših vplivov izvedbe plana na okolje za Občinski podrobni prostorski načrt Spodnja industrijska cona Zreče (del MOEUP UN 1/081 in del MOEUP UN 1/082) Občina Zreče

V prilogi vam pošiljamo strokovno mnenje o verjetnosti pomembnejših vplivov izvedbe plana na okolje za Občinski podrobni prostorski načrt Spodnja industrijska cona Zreče (del MOEUP UN 1/081 in del MOEUP UN 1/082) Občina Zreče, s stališča pristojnosti varovanja zdravja ljudi, ki ga je pripravil Nacionalni inštitut za javno zdravje.

Ministrstvo za zdravje soglaša s priloženim mnenjem.

S spoštovanjem,

Pripravil/-a:
Breda Kralj
višja svetovalka II

dr. Marjeta Recek
vodja Sektorja za varovanje zdravja

Priloge:

- strokovno mnenje Nacionalnega inštituta za javno zdravje, št. 354-384/2019-2 (256) z dne 15. 1. 2020.

Poslati v vednost:

-Ministrstvo za okolje in prostor, e-pošta: gp.mop@gov.si



REPUBLIKA SLOVENIJA
MINISTRSTVO ZA ZDRAVJE

DIREKTORAT ZA JAVNO ZDRAVJE

Štefanova ulica 5, 1000 Ljubljana

T: 01 478 60 07

F: 01 478 60 79

E: gp.mz@gov.si

www.mz.gov.si

Ministrstvo za okolje in prostor
Dunajska cesta 48
1000 Ljubljana

E-pošta: gp.mop@gov.si, katjusa.cresnar@zrece.eu

Številka: 350-99/2019-17

Datum: 12. 5. 2020

Zadeva: Mnenje o verjetnosti pomembnejših vplivov plana na okolje za Občinski podrobni prostorski načrt Spodnja industrijska cona Zreče (OPPN SIC Zreče) v Občina Zreče (po dopolnitvi dokumentacije)

V prilogi vam pošiljamo strokovno mnenje o verjetnosti pomembnejših vplivov plana na okolje za Občinski podrobni prostorski načrt Spodnja industrijska cona Zreče (OPPN SIC Zreče) v Občina Zreče (po dopolnitvi dokumentacije), s stališča pristojnosti varovanja zdravja ljudi pred vplivi iz okolja, ki ga je pripravil Nacionalni inštitut za javno zdravje.

S spoštovanjem,

Pripravila:
Breda Kralj
višja svetovalka II


dr. Marjeta Recek
vodja Sektorja za varovanje zdravja

Priloge:

- strokovno mnenje Nacionalnega inštituta za javno zdravje, št. 354-59/2019-4 (256) z dne 29. 4. 2020.

Številka: 354-384/2019-2 (256)
Ljubljana, dne 15. 01. 2020

REPUBLIKA SLOVENIJA
MINISTRSTVO ZA ZDRAVJE
DIREKTORAT ZA JAVNO ZDRAVJE
Štefanova ulica 5
1000 Ljubljana

 REPUBLIKA SLOVENIJA MINISTRSTVO ZA ZDRAVJE			22/5
Vrečn.:	Prejeto:	Priloge:	
	16. 01. 2020	-	
Številka zadeve:		Sig. znak:	
350-99/2019-4		Kvalif: B.	

Zadeva: Mnenje o verjetnosti pomembnejših vplivov plana na okolje za segment zdravje ljudi za plan Občinski podrobni prostorski načrt Spodnja industrijska cona Zreče (del MOEUP UN 1/081 in del MOEUP UN 1/082), Občina Zreče

Skladno z vašo vlogo št. 350-99/2019-3 z dne 31. 12. 2019 vam posredujemo mnenje o verjetnosti pomembnejših vplivov plana na okolje po 110. in 119. členu Zakona o urejanju prostora (Ur. l. RS, št. 61/17) za segment zdravje ljudi za plan Občinski podrobni prostorski načrt Spodnja industrijska cona Zreče (del MOEUP UN 1/081 in del MOEUP UN 1/082).

Zahtevek za izdelavo mnenja izvira iz vloge Občine Zreče, pod št. 3505-0001/2019-35 z dne 17. 12. 2019, ki jo je kot nosilcu urejanja prostora posredovalo Ministrstvu za zdravje in je bila priložena vaši vlogi.

V pregled za izdelavo mnenja smo po na spletni strani občine prejeli naslednjo dokumentacijo:

- Pobuda in izhodišča za pripravo Občinskega podrobnega prostorskega načrta Spodnja Industrijska cona Zreče (del MOEUP UN 1/078, 1/081 in del MOEUP UN 1/082). Izdelovalec: Savaprojekt d.d., Cesta krških žrtev 59, 8270 Krško; št.: 19055-00; datum: november 2019.

Kot izhodišče za izdelavo mnenja smo uporabili naslednjo zakonodajo in kriterije:

- 4. člen Zakona o zdravstvenem varstvu in zdravstvenem zavarovanju (Uradni list RS, št. 72/06 – uradno prečiščeno besedilo, 114/06 – ZUTPG, 91/07, 76/08, 62/10 – ZUPJS, 87/11, 40/12 – ZUJF, 21/13 – ZUTD-A, 91/13, 99/13 – ZUPJS-C, 99/13 – ZSVarPre-C, 111/13 – ZMEPIZ-1, 95/14 – ZUJF-C, 47/15 – ZZSDT, 61/17 – ZUPŠ in 64/17 – ZDDej-K)
- Uredba o merilih za ocenjevanje verjetnosti pomembnejših vplivov izvedbe plana, programa, načrta ali drugega splošnega akta in njegovih sprememb na okolje v postopku celovite presoje vplivov na okolje, Ur.l. RS, št. 9/2009
- Uredba o posegih v okolje, za katere je treba izvesti presojo vplivov na okolje (Uradni list RS, št. 51/14, 57/15 in 26/17)

- Kriteriji za ugotavljanje sprejemljivosti planov s stališča pristojnosti varovanja zdravja ljudi pred vplivi iz okolja v postopkih celovite presoje vplivov na okolje (Verzija 2), ki so objavljeni na spletni strani Ministrstva za zdravje (<http://www.mz.gov.si/>)

MNENJE O VERJETNOSTI POMEMBNEJŠIH VPLIVOV PLANA: VERJETNI POMEMBNI VPLIVI NA ZDRAVJE IN POČUTJE LJUDI

1. ZNAČILNOSTI PLANA¹

Območje t.i. »spodnje industrijske cone« se nahaja jugovzhodno od naselja Zreč, na ravninskem delu območja, ujeta med Dravinjo na zahodni strani, Rudniško cesto na severni strani ter obstoječimi kmetijskimi površinami na južni strani v smeri proti Radani vasi. Območje obsega 10,27 ha in predstavlja delno pozidano območje ter je namenjeno proizvodnim dejavnostim. Južno od industrijske cone se nahaja centralna čistilna naprava Zreče. Na območju cone obratujeta dve večji podjetji in sicer GKN Driveline Slovenija d.o.o. ter podjetje Unior kovaška industrija d.d. Zreče ter manjše poslovno območje tik ob Dravinji (t.i. deponija Kovač) v južnem delu cone.

Potrebo po pripravi občinskega podrobnega prostorskega načrta je podalo podjetje GKN Driveline Slovenija d.o.o. Namen priprave podrobnejšega prostorskega akta je širitev proizvodnih kapacitet podjetja, ki se ukvarja z izdelavo avtomobilskih transmisij in avto delov. To jim bi omogočalo izvedbo investicijske namere po umestitvi nove poslovno proizvodne stavbe v prostor ter ureditev dodatnih parkirnih mest za zaposlene z ureditvijo dostopa v kompleks in pripadajočo zunanjo ureditvijo ter izgradnjo pripadajoče gospodarske javne infrastrukture ter javnih prometnic.

Na območju spodnje industrijske cone se bodo lahko izvajale naslednje dejavnosti:

- C – Predelovalne dejavnosti, od tega samo: C22 Proizvodnja izdelkov iz gume in plastičnih mas; C23 Proizvodnja nekovinskih mineralnih izdelkov; C24 Proizvodnja kovin; C25 Proizvodnja kovinskih izdelkov, razen strojev in naprav; C26 Proizvodnja računalnikov, elektronskih in optičnih izdelkov; C27 Proizvodnja električnih naprav; C28 Proizvodnja drugih strojev in naprav; C33 Popravila in montaža strojev in naprav
- D – Oskrba z električno energijo, plinom in paro
- E – Oskrba z vodo, ravnanje z odplakami in odpadki, saniranje okolja
- F – Gradbeništvo
- H – Promet in skladiščenje, od tega samo: H49 Kopenski promet, cevovodni transport; H52 Skladiščenje in spremljajoče prometne dejavnosti
- I – Gostinstvo, od tega samo: I56 Dejavnost strežbe jedi in pijač
- M – Strokovne, znanstvene in tehnične dejavnosti, od tega samo: M70 Dejavnosti uprav podjetij, podjetniško in poslovno svetovanje; M72 Znanstvena raziskovalna in razvojna dejavnost
- N – Druge raznovrstne poslovne dejavnosti, od tega samo: N80 Varovanje in proizvodne dejavnosti
- S – Druge dejavnosti, od tega samo: S94 Dejavnosti članskih organizacij

Na območju spodnje industrijske cone je predvidena postavitev naslednjih objektov glede na namen v skladu s CC-SI:

¹ Povzeto po uvodoma citiranih izhodiščih.

- **1 STAVBE**

- 12 Nestanovanjske stavbe: 121 Gostinske stavbe; 124 Stavbe za promet in stavbe za izvajanje komunikacij; 125 Industrijske in skladiščne stavbe; 127 Druge nestanovanjske stavbe; 1274 Druge stavbe, ki niso uvrščene drugje

- **2 GRADBENO INŽENIRSKI OBJEKTI**

- 21 Objekti prometne infrastrukture: 211 Ceste; 2112 Lokalne ceste in javne poti, nekategorizirane ceste in gozdne ceste
- 22 Cevovodi, komunikacijska omrežja in elektroenergetski vodi
- 23 Industrijski gradbeni kompleksi
- 23 Industrijski gradbeni kompleksi: 2302 Elektrarne in drugi energetske objekti (samo manj zahtevni); 2304 Objekti težke industrije, ki niso uvrščeni drugje
- 24 Drugi gradbeni inženirski objekti: 242 Drugi gradbeni inženirski objekti; 2420 Drugi gradbeni inženirski objekti (od tega samo ograje in oporni zidovi)

- **3 DRUGI GRADBENI POSEGI**

- 31 Trajno reliefno preoblikovanje terena
- 32 Gradbeni posegi za opremo odprtih površin

Območje celotne industrijske cone je bilo presojano v okoljskem poročilu, ki je bilo izdelano za potrebe Občinskega prostorskega načrta občine Zreče. Z načrtovanim OPPN se obstoječa planska namenska raba ne spreminja.

2. ZNAČILNOSTI VPLIVOV IN OBMOČIJ, KI BODO VERJETNO PRIZADETA ZARADI VPLIVOV PLANA

a) Značilnosti vplivov

Ocenjujemo, da izvedba obravnavanega plana Občinski podrobni prostorski načrt Spodnja industrijska cona Zreče (del MOEUP UN 1/081 in del MOEUP UN 1/082) v obliki in obsegu kot je to opisano v osnutku plana lahko povzroči pomembne vplive na okolje, ki bi lahko vplivali na zdravje ljudi. Ti vplivi so:

- onesnaževanje zraka v času gradnje in obratovanja (proizvodnja dejavnost in povečan promet),
- obremenjenost s hrupom zaradi povečanega prometa in izvajanja dodatnih dejavnosti
- onesnaženje tal, površinskih in podzemnih voda ter virov pitne vode, med gradnjo in obratovanjem (povečan promet, garaže in parkirišča, skladišča, proizvodnja in popravila, idr.). V oddaljenosti približno 400 m in več od območja obravnavanega plana se nahajajo vodna dovoljenja za lastno oskrbo s pitno vodo (št. zadeve: 35526-22925/2004, tudi 35526-13745/2004), ki nimajo določenih vodovarstvenih območij in s tem varstvenih režimov v njih, v oddaljenosti približno 600 m od območja obravnavanega plana se nahaja vodovarstveno območje (VVO) 3.

b) Značilnosti območij, ki bodo verjetno prizadeta

Območja, ki bodo verjetno prizadeta so območja stanovanj v neposredni bližini območja obravnavanega plana.

3. POMEN IN RANLIVOST OBMOČJU, KI BODO VERJETNO PRIZADETA

Območja, ki bodo verjetno prizadeta, so območja stanovanj v neposredni bližini območja obravnavanega plana, ki jih z vidika vplivov onesnaževanja okolja na zdravje ljudi ocenjujemo kot ranljiva. Ranljivi so tudi viri pitne vode, ki nimajo določenih vodovarstvenih območij ter morebitno onesnaženje tal, površinskih voda in podzemnih voda.

4. MNENJE O VERJETNEM POMEMBREM VPLIVU NA ZDRAVJE IN POČUTJE LJUDI

Na podlagi podatkov navedenih v predloženi dokumentaciji ocenjujemo, da izvedba plana Občinski podrobni prostorski načrt Spodnja industrijska cona Zreče (del MOEUP 1/078, UN 1/081 in MOEUP UN 1/082) v obliki in obsegu kot je to opisano v izhodiščih plana, verjetno ne bo pomembno vplivala na zdravje in počutje ljudi pod naslednjimi pogoji:

- Za območje obravnavanega plana se mora v pripadajočem Odloku nedvoumno navesti, da na območju obravnavanega plana ne smejo biti umeščeni:
 - obrati, ki lahko povzročijo onesnaženje okolja večjega obsega v skladu z določili predpisa, ki ureja vrste dejavnosti in naprav, ki lahko povzročajo onesnaževanje okolja večjega obsega,
 - obrati večjega ali manjšega tveganja za okolje v skladu s predpisom, ki ureja preprečevanje večjih nesreč in zmanjševanju njihovih posledic,
 - zbirni centri za odpadke ter obrati za skladiščenje in/ali predelavo odpadkov,
 - obrati, ki so glede naravo dejavnosti nedvoumen vir vonjev.
- Za obravnavani plan je treba izdelati strokovne podlage za hrup, katerih sestavni del mora biti med drugim tudi ocena pričakovane obremenitve s hrupom, ki jo mora izdelati za to pooblaščen organizacija. Določeni morajo biti tudi morebitni protihrupni ukrepi, ki bodo zagotavljali, da hrup pri okoliških stanovanjskih stavbah ne bo presegel mejnih vrednosti določenih za območja stanovanj.
Morebitni omilitveni ukrepi za omejevanje obremenjevanja okolja s hrupom morajo biti preneseni v pripadajoči Odlok.
- Vode, upoštevanje v nadaljevanju podanih konkretnih smernic, da se prepreči kakršno koli onesnaženje tal, površinskih voda in podzemnih voda, zlasti z nevarnimi snovmi zaradi zagotavljanja skladne in zdravstveno ustrezne pitne vode v zadostnih količinah ter s tem virov pitne vode, zaradi:
 - cestnega prometa ter manipulativnih, intervencijskih površin ter parkirišč in garaž,
 - proizvodnja, skladiščenja in uporabe nevarnih snovi in ločeno nevarnih odpadkov,
 - komunalnih, industrijskih in onesnaženih padavinskih odpadnih voda,
 - drugih odpadkov,
 - zajema onesnaženih odpadnih požarnih voda.

Vsi zgoraj navedeni pogoji morajo biti preneseni v besedilo pripadajočega občinskega podrobnega prostorskega načrta.

OBRAZLOŽITEV

Rezultati preveritve plana glede na

- značilnosti plana,

- značilnosti vplivov in območij, ki bodo verjetno prizadeta zaradi vplivov plana ter
- pomen in ranljivost območij, ki bodo verjetno prizadeta

in imajo lahko vpliv na zdravje in počutje ljudi, so pokazali, da spremembe posameznih sestavin okolja (kakovost zunanjega zraka, obremenjenost okolja s hrupom, kakovost površinskih in podzemnih voda, oskrba s pitno vodo, ravnanje z odpadki, ravnanje s komunalnimi odpadnimi vodami, elektromagnetna sevanja, svetlobno onesnaževanje, tveganje za okoljsko nesrečo z večjimi posledicami za okolje) zaradi izvedbe plana verjetno ne bodo tolikšne, da bi lahko pomembneje vplivale na zdravje ljudi.

V primeru, da pogoji navedeni v 4. točki tega mnenja ne bodo izpolnjeni, je z vidika vplivov na zdravje ljudi verjetno, da izvedba plana lahko ima pomembnejše vplive na zdravje ljudi.

5. POJASNILA V ZVEZI Z OCENJEVANJEM VPLIVOV NA ZDRAVJE LJUDI

Izhodišča, ki so bila uporabljena za izdelavo mnenja o vplivih na zdravje ljudi, so naslednja:

- Odločitve o sprejemljivosti vplivov na zdravje temeljijo na mejnih vrednostih za onesnaženost okolja, ki so določene z veljavno slovensko zakonodajo s področja okolja (npr. za onesnaženost zraka, hrup v naravnem in življenjskem okolju, kakovost pitne vode, itd) ter drugih nacionalnih predpisih s področja ravnanja z okoljem, ki določajo mejne vrednosti, pravila ravnanja in podobno (npr. predpisi s področja urejanja emisij v vode in zrak, ravnanje z odpadki, itd.).
- V primeru presoje vpliva hrupa na zdravje in počutje ljudi pri oceni smiselno upoštevamo tudi smernice Svetovne zdravstvene organizacije iz leta 2018.
- V okviru izdelanega mnenja ocena »da izvedba plana/posega verjetno ne bo imela pomembnejših vplivov na zdravje ljudi« pomeni, da stopnja tveganja za zdravje ljudi najverjetneje ne bo večja, kot je zajeta v mejne vrednosti, ki so določene z okoljsko zakonodajo. Z okoljsko zakonodajo določene mejne vrednosti so tudi stvar politične odločitve in ne jamčijo popolne odsotnosti tveganja za zdravje ljudi.
- Pri izdelavi mnenja smo upoštevali tudi, da bodo izvajalci del in upravljavci posega v času življenjske dobe posega (gradnja, obratovanje, odstranitev) spoštovali pripadajočo veljavno okoljsko zakonodajo in drugo pripadajočo zakonodajo, ki je namenjena varovanju zdravja ljudi.

Pri izdelavi mnenja smo upoštevali tudi, da bodo izvajalci del in upravljavci posega v času življenjske dobe posega (gradnja, obratovanje, odstranitev) spoštovali pripadajočo veljavno okoljsko zakonodajo in drugo pripadajočo zakonodajo, ki je namenjena varovanju zdravja ljudi.

KONKRETNE SMERNICE

Glede na značilnosti plana, ki izhajajo iz uvodoma citirane dokumentacije, za plan Spodnja industrijska cona Zreče (del MOEUP UN 1/081 in del MOEUP UN 1/082) podajamo naslednje konkretne smernice.

1. KAKOVOST ZRAKA

V času gradnje morajo biti upoštevana določila Uredbe o preprečevanju in zmanjševanju emisije delcev iz gradbišč (Ur. l. RS, št. 21/11). Ukrepi, ki jih za preprečevanje in zmanjšanje emisij iz gradbišč

naj se upoštevajo in izvajajo v vseh primerih, tudi če gradbišče zaradi svoje velikosti (majhnosti) ne zapade pod določila Uredbe.

Ogrevanje objektov naj bo urejeno s priklopom na daljinski sistem ogrevanja, če to ni možno, pa naj bo energetski vir takšen, ki povzroča čim manjše emisije snovi v zrak (npr. zemeljski plin).

Uporabo lesne biomase kot energetskega vira zaradi emisij onesnažil v zrak odsvetujemo.

2. VODA VAROVANJE VIROV PITNE VODE

V oddaljenosti približno 400 m in več od območja obravnavanega plana se nahajajo vodna dovoljenja za lastno oskrbo s pitno vodo (št. zadeve: 35526-22925/2004, 35526-13745/2004), ki nimajo določenih vodovarstvenih območij in s tem varstvenih režimov v njih, v oddaljenosti približno 600 m od območja obravnavanega plana se nahaja vodovarstveno območje 3 (VVO III).

Zagotoviti je treba vse ukrepe za varovanje tal ter površinskih in podzemnih voda pred onesnaženjem, zlasti z nevarnimi snovmi, zaradi zagotavljanja skladne in zdravstveno ustrezne pitne vode, v zadostnih količinah in s tem varovanja zdravja ljudi:

- Prostori in mesta, kjer se bodo med gradnjo in obratovanjem proizvajale, pretakale, skladiščile, uporabljale nevarne snovi, njihova embalaža in ostanki, vključno z ureditvijo prostorov za začasno skladiščenje nevarnih odpadkov (npr. motorna goriva, olja in maziva, pesticidi, gnojila) morajo biti urejeni kot zadrževalni sistem - lovilna skleda, brez odtokov, neprepustna za vodo, odporna na vse snovi, ki se v njej nahajajo, dovolj velika, da zajamejo vso morebiti razlito ali razsuto količino snovi.
- Enako ureditev v smislu zadrževalnega sistema - lovilne skleda je treba zagotoviti tudi za garažno hišo, zlasti v kletni etaži ter strojne inštalacije npr. kotlovnico.
- V enakem smislu zadrževalnega sistema - lovilne skleda je treba zagotoviti tudi za jem požarnih voda, kadar obstaja kakršna koli verjetnost onesnaženja površinskih in podzemnih voda ter tal z onesnaženimi požarnimi vodami, zlasti z nevarnimi snovmi.
- Vse prometne, manipulativne in intervencijske površine in površine mirujočega prometa (npr. parkirišča, avtobusna postaja) morajo biti utrjene, odvajanje onesnaženih padavinskih odpadnih voda s teh površin mora biti urejeno preko zadrževalnikov, usedalnikov, lovilnikov olj.

3. HRUP / KAKOVOST ZVOČNEGA OKOLIA

Hrup, ki bo nastal zaradi dejavnosti in prometa na območju ne sme presegati zakonsko določenih mejnih vrednosti oziroma naj se zagotovi, da bo območje stanovanjskih stavb čim manj obremenjeno s hrupom. Viri hrupa naj se na območju umeščajo na način, da bo širjenje hrupa v sosednja območja zmanjšano že zaradi drugih stavb na območju obravnave, ki lahko delujejo v vlogi protihrupne zaščite. Hrup naj se primerno zmanjša pri samem viru hrupa.

Priporočamo, da se postopno in dolgoročno za čim več stanovanjskih območij zagotovi pogoje za območje II. Stopnje varstva pred hrupom.

4. VIBRACIJE

Slovenska zakonodaja ne določa mejnih vrednosti za vibracije v okolju, zato je v primeru prisotnosti vibracij treba upoštevati previdnostno načelo. V območju stanovanjskih stavb vibracije ne smejo biti zaznane.

5. SVETLOBNO ONESNAŽENJE

Razsvetljava in objekti za oglaševanje na območju plana naj se načrtuje tako, da osvetljenost, ki bo s tem povzročena na oknih varovanih prostorov, ne bo presegala mejnih vrednosti, ki so za tovrstne prostore predpisane. Varovanje varovanih prostorov mora biti zagotovljeno v skladu s 17. členom Uredbe o mejnih vrednostih svetlobnega onesnaževanja okolja (Ur. l. RS, št. 81/07, 109/07, 62/10 in 46/13).

Pripravili:

Andrej Uršič, univ. dipl. biol. **ANDREJ URŠIČ**
Digitalno podpisal ANDREJ URŠIČ
Datum: 2020.01.15 11:19:04
+01'00'

za dr. Sonja Jeram, univ. dipl. biol.

ANDREJ URŠIČ
Digitalno podpisal ANDREJ URŠIČ
Datum: 2020.01.15 11:19:19
+01'00'

Ivanka Gale, dr. med., spec. hig. in jav. zdrav.

IVANKA GALE
Digitally signed by IVANKA GALE
Date: 2020.01.15
11:07:01 +01'00'

An Galičič, mag. san. inž.

AN GALIČIČ
Digitally signed by AN GALIČIČ
Date: 2020.01.15
11:26:19 +01'00'

Peter Otorepec, dr. med. spec. higijene in MDPŠ

Predstojnik

za Peter

V vednost:

- naslov
- arhiv, tu



Številka: 354-384/2019-6 (256)
Ljubljana, dne 12. 05. 2020

REPUBLIKA SLOVENIJA
MINISTRSTVO ZA ZDRAVJE
DIREKTORAT ZA JAVNO ZDRAVJE
Štefanova ulica 5
1000 Ljubljana

Zadeva: Mnenje o verjetnosti pomembnejših vplivov plana na okolje za segment zdravje ljudi za plan Občinski podrobni prostorski načrt Spodnja industrijska cona Zreče (OPPN SIC Zreče), Občina Zreče

Mnenje po dopolnitvah dokumentacije

Skladno z vašo vlogo št. 350-99/2019-11 z dne 05. 05. 2020 vam posredujemo mnenje o verjetnosti pomembnejših vplivov plana na okolje po 110. in 119. členu Zakona o urejanju prostora (Ur. l. RS, št. 61/17) za segment zdravje ljudi za plan Občinski podrobni prostorski načrt Spodnja industrijska cona Zreče OPPN SIC Zreče).

Zahtevek za izdelavo mnenja izvira iz poziva RS Ministrstva za okolje in prostor, Direktorat za okolje, pod št. 35409-7/2020/11 z dne 08. 04. 2020, ki jo je kot nosilcu urejanja prostora posredovalo Ministrstvu za zdravje in je bil priložen vaši vlogi.

V pregled za izdelavo mnenja smo po na spletni strani občine prejeli naslednjo dokumentacijo:

- Pobuda in izhodišča za pripravo Občinskega podrobnega prostorskega načrta Spodnja industrijska cona Zreče (del MOEUP UN 1/078, 1/081 in del MOEUP UN 1/082). Izdelovalec: Savaprojekt d.d., Cesta krških žrtev 59, 8270 Krško; št.: 19055-00; datum: november 2019.

Kot dopolnitev dokumentacije smo prejeli naslednjo dokumentacijo:

- Odlok o občinskem podrobnem prostorskem načrtu Spodnja industrijska cona Zreče, Svaprojekt Krško, verzija SPK_01,
- Dopis z naslovom Predmet: Občinski podrobni prostorski načrt Spodnja industrijska cona Zreče (v nadaljevanju OPPN SIC Zreče), Zadeva: Seznanitev z dejstvi in okoliščinami pomembnimi za odločitev v postopku celovite presoje vplivov na okolje, Zveza: Vaš dopis, št. 35409-7/2020/8 z dne 13. 3. 2020. Občina Zreče št. 3505-0001/2019—54 z dne 30. 3. 2020

Kot izhodišče za izdelavo mnenja smo uporabili naslednjo zakonodajo in kriterije:

- 4. člen Zakona o zdravstvenem varstvu in zdravstvenem zavarovanju (Uradni list RS, št. 72/06 – uradno prečiščeno besedilo, 114/06 – ZUTPG, 91/07, 76/08, 62/10 – ZUPJS, 87/11, 40/12 – ZUIF, 21/13 – ZUTD-A, 91/13, 99/13 – ZUPJS-C, 99/13 – ZSVarPre-C, 111/13 – ZMEPIZ-1, 95/14 – ZUIF-C, 47/15 – ZZSDT, 61/17 – ZUPŠ in 64/17 – ZZDej-K)

- Uredba o merilih za ocenjevanje verjetnosti pomembnejših vplivov izvedbe plana, programa, načrta ali drugega splošnega akta in njegovih sprememb na okolje v postopku celovite presoje vplivov na okolje, Ur.l. RS, št. 9/2009
- Uredba o posegih v okolje, za katere je treba izvesti presojo vplivov na okolje (Uradni list RS, št. 51/14, 57/15 in 26/17)
- Kriteriji za ugotavljanje sprejemljivosti planov s stališča pristojnosti varovanja zdravja ljudi pred vplivi iz okolja v postopkih celovite presoje vplivov na okolje (Verzija 2), ki so objavljeni na spletni strani Ministrstva za zdravje (<http://www.mz.gov.si/>)

Pri izdelavi mnenja smo upoštevali tudi Mnenje o verjetnosti pomembnejših vplivov plana na okolje za segment zdravje ljudi za plan Občinski podrobni prostorski načrt Spodnja industrijska cona Zreče (del MOEUP UN 1/081 in del MOEUP UN 1/082), Občina Zreče, ki ga je za potrebe Ministrstva za zdravje dne 15. 01. 2020 pod št. 354-384/2019-2 (256) izdelal Nacionalni inštitut za javno zdravje (NIJZ).

1. MNENJE O VERJETNEM POMEMBNEM VPLIVU NA ZDRAVJE IN POČUTJE LJUDI

Na podlagi podatkov navedenih v predloženi dokumentaciji ocenjujemo, da izvedba plana Občinski podrobni prostorski načrt Spodnja industrijska cona Zreče v obliki in obsegu kot je to opisano v izhodiščih plana, verjetno ne bo pomembno vplivala na zdravje in počutje ljudi.

OBRAZLOŽITEV

Rezultati preveritve plana glede na

- značilnosti plana,
- značilnosti vplivov in območij, ki bodo verjetno prizadeta zaradi vplivov plana ter
- pomen in ranljivost območij, ki bodo verjetno prizadeta

in imajo lahko vpliv na zdravje in počutje ljudi, so pokazali, da spremembe posameznih sestavin okolja (kakovost zunanjega zraka, obremenjenost okolja s hrupom, kakovost površinskih in podzemnih voda, oskrba s pitno vodo, ravnanje z odpadki, ravnanje s komunalnimi odpadnimi vodami, elektromagnetna sevanja, svetlobno onesnaževanje, tveganje za okoljsko nesrečo z večjimi posledicami za okolje) zaradi izvedbe plana verjetno ne bodo tolikšne, da bi lahko pomembneje vplivale na zdravje ljudi.

V osnutek plana so ustrezno vključeni vsi elementi, ki so bili v zgoraj citiranem mnenju NIJZ navedeni kot pogoj za oceno, da plan verjetno ne bo pomembno vplival na zdravje in počutje ljudi.

Pripravili:

Andrej Uršič, univ. dipl. biol.

ANDREJ
URŠIČ

Digitalno podpisal
ANDREJ URŠIČ
Datum: 2020.05.12
08:47:57 +02'00'

za dr. Sonja Jeram, univ. dipl. biol.

SONJA
JERAM

Digitalno podpisal
SONJA JERAM
Datum: 2020.05.12
08:47:57 +02'00'

Ivanka Gale, dr. med., spec. hig. in jav. zdrav.

IVANKA
GALE

Digitally signed
by IVANKA GALE
Date: 2020.05.12
09:23:37 +02'00'

Peter Otorepec, dr. med. spec. higijene in MDPŠ

Predstojnik

V vednost:

- naslov
- arhiv, tu






REPUBLIKA SLOVENIJA
MINISTRSTVO ZA OKOLJE IN PROSTOR
DIREKCIJA REPUBLIKE SLOVENIJE ZA VODE
Sektor območja Drave

Krekova 17, 2000 Maribor

T: 02 250 77 50
E: gp.drsv-mb@gov.si
www.dv.gov.si



Številka: 35021-119/2019-3
Datum: 15. 1. 2020
Datoteka: 35021-119-4-19-AH

Direkcija Republike Slovenije za vode (v nadaljevanju: DRSV) izdaja na podlagi prvega odstavka 119. člena v povezavi s tretjim odstavkom 110. člena Zakona o urejanju prostora (Uradni list RS, št. 61/17; v nadaljevanju: ZUreP-2), naslednje

M N E N J E

o verjetnosti pomembnejših vplivov izvedbe Občinskega podrobnega prostorskega načrta Spodnja industrijska cona Zreče na okolje z vidika upravljanja z vodami.

I.

Izvedba Občinskega podrobnega prostorskega načrta Spodnja industrijska cona Zreče (v nadaljevanju: OPPN), za katerega je bil s strani župana sprejet Sklep o pripravi OPPN (del MOEUP UN 1/081 in del MOUEP UN 1/082), št. 3505-0001/2019-10, z dne 30. 7. 2019 (Uradno glasilo slovenskih občin, št. 36/19; v nadaljevanju: Sklep 1), Sklep o spremembi in dopolnitvi Sklepa o pripravi OPPN (del MOEUP UN 1/081 in del MOUEP UN 1/082), št. 3505-0001/2019-33, z dne 16. 12. 2019 (Uradno glasilo slovenskih občin, št. 56/19; v nadaljevanju: Sklep 2) in Pobuda in izhodišča za pripravo OPPN, št. 19055-00, november 2019, ki jih je izdelala družba Savaprojekt d. d., Cesta krških žrtev 59, 8270 Krško (v nadaljevanju: Izhodišča za pripravo OPPN) **verjetno ne bo pomembneje vplivala na okolje z vidika upravljanja z vodami.**

Obrazložitev:

Občina Zreče, Cesta na Roglo 13b, 3214 Zreče, je javno objavila Sklep 1, Sklep 2 in Izhodišča za pripravo OPPN ter naslovni organ z dopisom, št. 3505-0001/2019-35, z dne 17. 12. 2019, pozvala, da poda mnenje o verjetnosti pomembnejših vplivov izvedbe OPPN na okolje z vidika upravljanja z vodami.

Javno objavljeno gradivo vsebuje:

- Pobudo in izhodišča za pripravo občinskega podrobnega prostorskega načrta Spodnja industrijska cona (del MOEUP UN 1/078, 1/081 in 1/082), št. 19055-00, november 2019, Savaprojekt d. d., Cesta krških žrtev 59, 8270 Krško;
- Situacijo - "Ureditvena situacija s prerezom", št. graf. načrta: 1, november 2019, Savaprojekt d. d., Cesta krških žrtev 59, 8270 Krško;

- Sklep o pripravi Občinskega podrobnega prostorskega načrta Spodnja industrijska cona Zreče (del MOEUP UN 1/081 in del MOUEP UN 1/082), št. 3505-0001/2019-10, z dne 30. 7. 2019 (Uradno glasilo slovenskih občin, št. 36/19);
- Sklep o spremembi in dopolnitvi Sklepa o pripravi Občinskega podrobnega prostorskega načrta Spodnja industrijska cona Zreče (del MOEUP UN 1/081 in del MOUEP UN 1/082), št. 3505-0001/2019-33, z dne 16. 12. 2019 (Uradno glasilo slovenskih občin, št. 56/19).


Predmet Izhodišč za pripravo OPPN je širitev proizvodnih kapacitet podjetja GKN Driveline Slovenija d. o. o., ki se ukvarja z izdelavo avtomobilskih transmisij in avto delov ter zagotovitev zadostnih parkirnih površin za zaposlene. Hkrati je predvidena še rekonstrukcija Rudniške ceste v dolžini okoli 550 m. Območje urejanja je velikosti dobrih 10 hektarov. Obstoječi nelegalno zgrajeni objekti ter ostale ureditve, ki se nahajajo na priobalnem pasu Dravinje, se bodo odstranile. V južnem delu industrijske cone se bo izvedla nova "južna" cesta, ki se bo navezala na Rudniško cesto. Na območju cone je predvidena postavitev dveh parkirnih hiš. Komunalne odpadne vode bodo speljane v javni kanalizacijski sistem, ki se zaključi na čistilni napravi Zreče. Morebitne onesnažene industrijske vode se bodo predhodno ustrezno očistile. Padavinske odpadne vode bodo preko peskolovov in, s povoznih ter manipulativnih površin, preko lovilca olj speljane v zbiralnik za padavinske vode, s prelivom v Dravinjo.


Območje, ki je predmet obravnave se po podatkih iz javno dostopnih portalov, delno nahaja na erozijsko ogroženem območju (vpogled opravljen dne 15. 1. 2020).

Iz Atlasa voda DRSV je razvidno da se obravnavano območje delno nahaja na poplavnem območju Dravinje, vendar so bili v letu 2019 izvedeni ukrepi na Dravinji za zmanjšanje poplavne ogroženosti območja. Z izvedenimi ukrepi se je zmanjšala poplavna ogroženost obravnavanega območja in le-to ni več poplavno ogroženo.

Vplivi predvidenih ureditev na vodni režim in stanje voda ter varstvo pred škodljivim delovanjem voda se bodo preverjali v nadaljnjih postopkih sprejemanja odloka oziroma v fazi pridobivanja mnenja o vplivu gradnje na vodni režim in stanje voda.

Glede na navedeno je I. točka mnenja utemeljena.

Pripravila:

 Anja Hrastelj,
 VIŠJA SVETOVALKA II



Vodja sektorja:

 mag. Mateja Klaneček, univ. dipl. inž. grad.
 SEKRETARKA

Vročiti:

- Občina Zreče, Cesta na Roglo 13b, 3214 Zreče - priporočeno s povratnico;
- Ministrstvo za okolje in prostor, Direktorat za okolje, Sektor za SPVO, Dunajska cesta 48, 1000 Ljubljana - po e-pošti.

Tabela 3 – Odločba Ministrstva za okolje in prostor ter mnenja o ustreznosti okoljskega poročila državnih nosilcev urejanja prostora

ŠT.	NOSILCI UREJANJA PROSTORA	Datum pošiljanja	Številka odločbe / mnenja	Datum odločbe	Opomba
1.	Republika Slovenija, Ministrstvo za kmetijstvo in okolje, Sektor za celovito presojo vplivov na okolje, Dunajska cesta 22, 1000 Ljubljana; gp.mop@gov.si	25.1.2021	35409-7/2020-2550-23	24.2.2021	
a.	Zavod RS za varstvo narave, Območna enota Celje, Vodnikova ulica 3, 3000 Celje; zrsvn.oece@zrsvn.si	30.11.2020	1-III-778/2-O-20/TA	17.12.2020	
b.	Ministrstvo za kulturo, Maistrova ulica 10, 1000 Ljubljana; gp.mk@gov.si	30.11.2020	35012-192/2019/19	21.12.2020	
c.	Ministrstvo za kmetijstvo, gozdarstvo in prehrano, Direktorat za hrano in ribištvo, Dunajska cesta 22, 1000 Ljubljana; gp.mkqp@gov.si	30.11.2020			Mnenje je izdal ZZRS.
	Zavod za ribištvo Slovenije, Spodnje Gameljne 61a, 1211 Ljubljana; info@zzrs.si	30.11.2020	4201-36/2019-9	11.1.2021	
d.	Ministrstvo za kmetijstvo, gozdarstvo in prehrano, Direktorat za gozdarstvo in lovstvo, Dunajska cesta 22, 1000 Ljubljana; gp.mkqp@gov.si	30.11.2020	3401-56/2006/107	23.12.2020	
	Zavod za gozdove Slovenije, Območna enota Celje, Ljubljanska 13, 3000 Celje; OECelje@zgs.si	30.11.2020	3407-220/2020-2	16.12.2020	
e.	Ministrstvo za kmetijstvo, gozdarstvo in prehrano, Direktorat za kmetijstvo, Dunajska cesta 22, 1000 Ljubljana; gp.mkqp@gov.si	30.11.2020	3504-150/2020/2 in 3504-150/2020/4	7.12.2020 in 18.12.2020	
f.	Ministrstvo za zdravje, Direktorat za javno zdravje, Štefanova ulica 5, 1000 Ljubljana; gp.mz@gov.si	30.11.2020	350-99/2019-30	24.12.2020	
	Nacionalni inštitut za javno zdravje, Trubarjeva 2, 1000 Ljubljana; info@nijz.si	30.11.2020	354-384/2019-10 (256)	23.12.2020	
g.	Ministrstvo za okolje in prostor, Direkcija RS za vode, Sektor območja Drave, Krekova 17, 2000 Maribor; gp.drsv-mb@gov.si	30.11.2020	35024-175/2020-4	22.1.2021	

Priloge:

- Odločba MOP o ustreznosti okoljskega poročila ter mnenja o ustreznosti okoljskega poročila državnih nosilcev urejanja prostora



**SAVAPROJEKT Krško družba za razvoj,
projektiranje, konzalting, inženiring d.d.**
savaprojekt@savaprojekt.si

Številka: 35409-7/2020-2550-23
Datum: 24. 2. 2021

Zadeva: Mnenje o ustreznosti okoljskega poročila in o sprejemljivosti vplivov izvedbe plana na okolje v postopku celovite presoje vplivov na okolje (CPVO) za plan – Občinski podrobni prostorski načrt Spodnja industrijska cona Zreče (del MOEUP UN1/081 in del MOEUP UN1/082)

I. Vloga

Ministrstvo za okolje in prostor (v nadaljevanju ministrstvo) je 26. 1. 2021 od podjetja Savaprojekt Krško d.d., Cesta krških žrtev 59, 8270 Krško, ki je pooblaščenec pripravljavca plana Občine Zreče, Cesta na Roglo 13/b, 3214 Zreče, prejelo vlogo št.: 19055-00/SU z dne 25. 1. 2021, za izdajo mnenja o sprejemljivosti vplivov izvedbe plana na okolje in vlogo za pridobitev mnenja o ustreznosti okoljskega poročila za plan Občinski podrobni prostorski načrt Spodnja industrijska cona Zreče.

Gradivo za izdajo mnenja je dostopno na [spletnem strežniku Občine Zreče](#):

- Okoljsko poročilo za OPPN Spodnja industrijska cona Zreče (izdelal: Savaprojekt Krško d.d., št. proj.: 20118-00, Krško november/december 2020, januar 2021),
- Osnutek OPPN Spodnja industrijska cona Zreče, ID prostorskega akta 1310 (izdelal: Savaprojekt Krško d.d., št. proj.: 19055-00, Krško november 2020).

Vlogi je bilo priloženo pooblastilo Občine Zreče in mnenja nosilcev urejanja prostora, ki sodelujejo v postopku CPVO:

- Zavoda RS za varstvo narave – OE Celje (št.: 1-III-778/2-O-20/TA z dne 17. 12. 2020),
- Ministrstva za kulturo (št.: 35012-192/2019/19 z dne 21. 12. 2020),
- Zavoda za ribištvo Slovenije (št.: 4201-36/2019-9 z dne 11. 1. 2021),
- Ministrstva za kmetijstvo, gozdarstvo in prehrano, Direktorata za gozdarstvo in lovstvo (št.:3401-56/2006/107 z dne 23. 12. 2020),
- Zavoda za gozdove Slovenije, OE Celje (št.: 3407-220/2020-2 z dne 16. 12. 2020),
- Ministrstva za kmetijstvo, gozdarstvo in prehrano, Direktorata za kmetijstvo (št.:3504-150/2020/2 z dne 7. 12. 2020 in št.: 3504-150/2020/4 z dne 18. 12. 2020),
- Ministrstva za zdravje (št.: 350-99/2019-30 z dne 24. 12. 2020), ki je posredovalo mnenje Nacionalnega inštituta za javno zdravje (št.: 354-384/2019-10 dne 23. 12. 2020),
- Direkcije RS za vode – Sektorja območja Drave (št.: 35024-175/2020-4 z dne 22. 1. 2021).

II. Zakonska podlaga

V skladu z 42. členom Zakona o varstvu okolja (Uradni list RS, št. 39/2006 - UPB, 49/06 - ZMetD, 66/06 - odl. US, 33/07 - ZPNačrt, 57/08 – ZFO-1A, 70/08, 108/09, 108/09 – ZPNačrt-A, 48/12, 57/12, 92/13, 56/15, 30/16, 61/17-GZ, 21/18-ZNOrg, 84/18-ZIURKOE in 158/20, v nadaljevanju ZVO) in v povezavi z 41. členom ZVO pripravljavec plana posreduje plan in okoljsko poročilo ministrstvu, ki nemudoma pošlje dokumente iz prejšnjega odstavka ministrstvom in drugim organizacijam, ki so glede na vsebino plana pristojne za posamezne zadeve varstva okolja, varstvo ali rabo naravnih dobrin, krajine, varstvo zdravja ljudi ali varstvo kulturne dediščine, in jih pozove, da v 21 dneh ministrstvu pošljejo pisno mnenje o sprejemljivosti vplivov izvedbe plana na okolje s stališča njihove pristojnosti, ali pisno sporočijo, da okoljsko poročilo ne omogoča presoje vplivov izvedbe plana na okolje in ga je zato treba dopolniti z dodatnimi ali podrobnejšimi informacijami, sicer se šteje, da je okoljsko poročilo ustrezno.

Ministrstvo po pridobitvi pisnih mnenj ali sporočil iz prejšnjega odstavka najkasneje v 30 dneh od prejema dokumentov iz prvega odstavka tega člena obvesti pripravljavca plana o tem, da je okoljsko poročilo ustrezno ali pa zahteva dopolnitev okoljskega poročila z dodatnimi ali s podrobnejšimi informacijami, sicer se šteje, da je okoljsko poročilo ustrezno.

V skladu s prvim odstavkom 119. člena Zakona o urejanju prostora (Urad. list RS št. 61/17, ZUreP-2) v povezavi s četrtem odstavkom 111. člena ZUreP-2 občina pripravi osnutek OPPN. Če je bilo ugotovljeno, da je v postopku priprave ali spremembe OPPN treba izvesti celovito presojo vplivov na okolje (CPVO), se med pripravo osnutka OPPN pripravi tudi okoljsko poročilo.

Osnutek OPPN in okoljsko poročilo občina javno objavi v prostorskem informacijskem sistemu in o objavi obvesti nosilce urejanja prostora in jih pozove, da v 30 dneh podajo svoje mnenje. Državni nosilci urejanja prostora, ki sodelujejo pri CPVO, hkrati z mnenjem iz četrtega odstavka v 30 dneh podajo tudi mnenje o sprejemljivosti vplivov izvedbe OPPN s stališča njihove pristojnosti ali mnenje o ustreznosti okoljskega poročila.

Ministrstvo pristojno za okolje v 30 dneh po prejemu vseh mnenj državnih nosilcev urejanja prostora iz petega odstavka odloči, da je okoljsko poročilo ustrezno ali pa zahteva njegovo dopolnitev v skladu s predpisi s področja varstva okolja.

III. Mnenja ministrstev in organizacij

Mnenja ministrstev in organizacij o ustreznosti okoljskega poročila, ki jih je prejel tudi pripravljavec plana, zato jih ne prilagamo, so naslednja:

- Zavod RS za varstvo narave – OE Celje ugotavlja, da v skladu z njihovim mnenjem, da plan ne bo verjetno pomembno vplival na naravne vrednote in biotsko pestrost, poglavje Narava in varovana območja ni vključeno v okoljsko poročilo in ni predmet presoje.
Vplivi izvedbe plana s stališča ohranjanja narave so sprejemljivi.
- Ministrstvo za kulturo meni, da je okoljsko poročilo, ki je bilo predloženo z dopolnitvijo vloge 19. 12. 2020 v vsebini presoje vplivov izvedbe plana na kulturno dediščino ustrezno.
Meni tudi, da so smernice ustrezno upoštevane ter da so načrtovane ureditve z vidika varstva dediščine ustrezne.
- Zavod za ribištvo Slovenije ugotavlja, da je okoljsko poročilo z vidika njihovih pristojnosti ustrezno.
- Ministrstvo za kmetijstvo, gozdarstvo in prehrano ugotavlja, da predvidene ureditev ne posegajo v gozdni prostor, zato bodo vplivi s stališča gozdarstva in lovstva sprejemljivi.
- Zavod za gozdove Slovenije, OE Celje ugotavlja, da območje plana ne zajema gozdnih površin ali gozdnega prostora, zato ne pričakuje pomembnih vplivov plana na gozd.

- Ministrstvo za kmetijstvo, gozdarstvo in prehrano (MKGP), Direktorat za kmetijstvo ugotavlja, da predlagana prostorska ureditev ne posega na območje kmetijskih zemljišč, razen v delu zemljišča s parc. št.: 1364/3 v k.o. Zreče, ki je po namenski rabi opredeljeno kot kmetijsko zemljišče, po dejanski rabi pa lokalna cesta, ki se bo v okviru OPPN rekonstruirala. Ob upoštevanju določb Zakona o kmetijskih zemljiščih, ki določajo, da lokalna skupnost lahko v prostorskem aktu lokalne skupnosti na območjih kmetijskih zemljišč dopusti rekonstrukcijo občinskih in državnih cest v skladu z zakonom, ki ureja ceste, daje MKGP – Direktorat za kmetijstvo soglasje k osnutku odloka o OPPN. MKGP pozival lokalno skupnost, da v spremembah in dopolnitvah OPN javnim občinskim cestam določi ustrezno namensko rabo (prometne površine) in tako zmanjša posege na kmetijska zemljišča.
- Nacionalni inštitut za javno zdravje meni, in z njegovim mnenjem se strinja tudi Ministrstvo za zdravje, da je okoljsko poročilo z vidika obravnave vplivov na zdravje in počutje ljudi ustrezno. V zvezi s hrupom predlaga upoštevanje previdnostnega načela. Navedeni so tudi pogoji za sprejemljivost izvedbe plana, ki se nanašajo na hrup:
 - Omilitveni ukrepi za varovanje zdravja ljudi morajo biti iz okoljskega poročila preneseni v OPPN,
 - V primeru ocenjevanja hrupa naj se zaradi nepredvidenih sprememb hrupa in prisotnosti nizkih frekvenc upošteva dejstvo, da ima hrup s takšnimi lastnostmi vplive na prebivalce, ki so večji od pričakovanih na podlagi kazalcev iz Uredbe o mejnih vrednostih kazalcev hrupa v okolju,
 - Ozelenitev mejnega območja med območji stavb z varovanimi prostori in industrijskim območjem je koristna zaradi vizualne podobe okolja, ne pa tudi kot zvočna bariera, ker ne zaščiti pred nizkimi frekvencami hrupa, ki so za prebivalce najbolj moteče. Razmisli naj se o bolj učinkoviti barieri, npr. z nasipi.
 - Postopno in dolgoročno je treba zmanjšati število prebivalcev, ki je s hrupom obremenjeno nad 55 dBA podnevi in 50 dBA ponoči, zato naj se v največji možni meri taki pogoji zagotavljajo za vse stavbe z varovanimi prostori.
 - Vzpostavi naj se učinkovit sistem upravljanja s pritožbami občanov zaradi hrupa. Pritožbe naj se obravnavajo hitro, učinkovito, transparentno in v sodelovanju z občani. Kot izhaja iz informacij javnih medijev, problem industrijskega hrupa v Zrečah že dolgo predstavlja problem za prebivalce.
- Direkcija RS za vode ugotavlja, da je okoljsko poročilo ustrezno z vidika upravljanja z vodami. Vplivi OPPN na okolje so sprejemljivi.

IV. Mnenje o ustreznosti okoljskega poročila

Ministrstvo pristojno za okolje v skladu z 42. členom Zakona o varstvu okolja in 19. členom Uredbe o okoljskem poročilu in podrobnejšem postopku CPVO, na podlagi prejetih mnenj ministrstev in organizacij obvešča pooblaščenca pripravljavca plana Savaprojekt Krško d.d., da je Okoljsko poročilo za OPPN Spodnja industrijska cona Zreče ustrezno in se lahko javno razgrne.

V. Mnenje o sprejemljivosti vplivov izvedbe plana

Mnenje o sprejemljivosti vplivov izvedbe plana bo ministrstvo izdalo na predlog plana. Ministrstvo predlaga, da se 1. člen Odloka o OPPN dopolni z navedbo, da je bil za plan izveden postopek CPVO.

VI. Nadaljnji postopek:

Na podlagi 43. člena ZVO in 112. in 119. člena ZUreP se plan in okoljsko poročilo javno razgrneta. Pripravljavec plana mora pri dokončnem oblikovanju plana po opravljeni javni

razgrnitvi v čim večji meri upoštevati mnenja ministrstev ter mnenja in pripombe javnosti in jih skupaj s predlogom plana poslati ministrstvu pristojnemu za okolje, ki v skladu s 46. členom Zakona o varstvu okolja v 30 dneh izda odločbo, s katero potrdi njegovo sprejemljivost, če presodi, da so vplivi izvedbe plana na okolje sprejemljivi, ali pa potrditev plana zavrne, če presodi, da vplivi njegove izvedbe na okolje niso sprejemljivi.

S spoštovanjem,

Postopek vodila:

Jelka Habjan
sekretarka

Vodja Sektorja za SPVO
Mag. Vesna Kolar Planinšič

V vednost - elektronsko:

- Pripravljaivec plana: Občina Zreče, info@zrece.eu
- Ministrstvo za zdravje – Direktorat za javno zdravje, gp.mz@gov.si
- Ministrstvo za kmetijstvo, gozdarstvo in prehrano, gp.mkgp@gov.si
- Ministrstvo za kulturo – Direktorat za kulturno dediščino; gp.mk@gov.si
- Zavod RS za varstvo narave - OE Celje; zrsvn.oece@zrsvn.si
- Zavod za gozdove Slovenije, OE Celje; OECelje@zgs.si
- Direkcija za vode RS, Sektor območja Drave; gp.drsv-mb@gov.si
- Zavod za ribištvo Slovenije; info@ZZRS.si



ZAVOD REPUBLIKE SLOVENIJE
ZA VARSTVO NARAVE

OBMOČNA ENOTA CELJE

Vodnikova ulica 3 | 3000 Celje
T 03 42 60 343
E zrsvn.oece@zrsvn.si | www.zrsvn.si

Prejeto

23. 12. 2020

savaprojekt

Številka: 1-III-778/2-O-20/TA
Datum: 17.12.2020

Savaprojekt Krško d.d.
Cesta krških žrtev 59

8270 KRŠKO

ZADEVA: OPPN Spodnja industrijska cona Zreče, občina Zreče

Mnenje o sprejemljivosti vplivov plana na okolje s stališča ohranjanja narave

Z vlogo št. 19055-00/SU z dne 30.11.2020, prejeto dne 30.11.2020, ste zaprosili naslovni zavod za mnenje v postopku izvedbe celovite presoje vplivov na okolje o ustreznosti in skladnosti okoljskega poročila ali za mnenje o sprejemljivosti vplivov izvedbe Občinskega podrobnega prostorskega načrta Spodnja industrijska cona Zreče v občini Zreče.

Vlogi je priloženo gradivo dostopno na spletni strani <https://www.zrece.si/objava/205921>:

- Okoljsko poročilo za OPPN Spodnja industrijska cona Zreče, št. 20118-00, Savaprojekt d.d., Krško, november 2020;
- OPPN Spodnja industrijska cona Zreče, faza: osnutek, št. 19055-00, Savaprojekt d.d., Krško, november 2020 (tekstualni del, grafični del, priloge);
- Pooblastilo Občine Zreče št. 3505-0001/2019-61 z dne 21.07.2019.

Mnenje izdajamo po 101. a členu Zakona o ohranjanju narave (Uradni list RS, št. 96/04 - UPB, 61/06 - ZDru-1, 32/08 - odl. US, 8/10 - ZSKZ-B, 46/14, 21/18 - ZNOrg, 31/18, 82/20; v nadaljevanju ZON), skladno z 42. in 46. členom Zakona o varstvu okolja (Uradni list RS, št. 39/06 - ZVO-1-UPB1, 49/06 - ZMetD, 66/06 - Odl. US, 33/07 - ZPNačrt, 57/08 - ZFO-1A, 70/08, 108/09, 48/12, 57/12, 92/13, 56/15, 102/15, 30/16, 61/17 - GZ, 21/18 - ZNOrg, 84/18 - ZIURKOE, 158/20) in 15. ter 17. členom Pravilnika o presoji sprejemljivosti vplivov izvedbe planov in posegov v naravo na varovana območja (Uradni list RS, št. 130/04, 53/06, 38/10, 3/11; v nadaljevanju Pravilnik).

Glede na predhodno določitev verjetnih pomembnih vplivov plana na okolje (Tabela 4, OP str. 43-47; ocena A) in glede na oceno ZRSVN v mnenju št. 1-III-718/2-O-19/TA z dne 19.12.2019, da plan ne bo pomembno vplival na naravne vrednote in biotsko raznovrstnost, poglavje Narava in varovana območja narave ni vključeno v Okoljsko poročilo oz. ni predmet presoje (OP str. 110). Vplivi izvedbe plana na naravo in varovana območja so ocenjeni z velikostnim razredom A.

Po pregledu Okoljskega poročila in osnutka OPPN ugotavljamo, da so vplivi izvedbe plana - OPPN Spodnja industrijska cona Zreče s stališča ohranjanja narave sprejemljivi.

Lep pozdrav,

Pripravil:
Tomaž Acman, univ. dipl. inž. kraj. arh.
višji naravovarstveni svetovalec

Vodja OE Celje:
Tanja Košar Starič, univ. dipl. biol.
naravovarstvena svetnica





Savaprojekt Krško d.o.o.

silvija.umek.toth@savaprojekt.si

Številka: 35012-192/2019/19
Datum: 21. 12. 2020

Na podlagi poziva podjetja Savaprojekt Krško d.o.o., Cesta krških žrtev 59, 8270 Krško (v nadaljevanju: Savaprojekt Krško d.o.o.), izdaja Ministrstvo za kulturo, Maistrova 10, 1000 Ljubljana (v nadaljevanju: Ministrstvo) na podlagi 119. člena v povezavi s 111. členom Zakona o urejanju prostora (Uradni list RS, št. 61/17; v nadaljevanju ZUreP-2) in na podlagi 76. člena Zakona o varstvu kulturne dediščine (Uradni list RS, št. 16/08, 123/08, 8/11 – ORZVKD39, 90/12, 111/13, 32/16 in 21/18 – ZNOrg); v nadaljevanju ZVKD-1) naslednje

MNENJE K OSNUTKU

OBČINSKEGA PODROBNEGA PROSTORSKEGA NAČRTA SPODNJA INDUSTRIJSKA CONA ZREČE

IN

MNENJE O USTREZNOSTI OKOLJSKEGA POROČILA

1. Podatki o vlogi

Podjetje Savaprojekt Krško d.o.o. je z vlogo, št. 19055-00/SUT z dne 30. 11. 2020, prejeto dne 30. 11. 2020, pozvalo Ministrstvo, da izda mnenje o ustreznosti okoljskega poročila za Občinski podrobni prostorski načrt Spodnja industrijska cona Zreče (v nadaljevanju: OPPN SIC Zreče).

V vlogi je bil naveden naslov spletnega strežnika Občine Zreče, kjer je bilo objavljeno gradivo:

- Občinski podrobni prostorski načrt Spodnja industrijska cona Zreče, tekstualni in grafični del osnutka, izdelal Savaprojekt Krško d.o.o., št. projekta 19055-00, Krško, november 2020;
- Okoljsko poročilo za OPPN Spodnja industrijska cona Zreče, izdelal Savaprojekt Krško d.o.o., št. projekta 20118-00, Krško, november 2020;

Ministrstvo je po elektronski pošti dne 19. 12. 2020 prejelo z vsebinami varstva arheoloških ostalin dopolnjeno in popravljeno Okoljsko poročilo za OPPN Spodnja industrijska cona Zreče,

ki ga je izdelal Savaprojekt Krško d.o.o., št. projekta 20118-00, Krško, november/december 2020.

2. Podatki o smernicah

Splošne smernice za načrtovanje občinskega podrobnega prostorskega načrta in njegovih sprememb in dopolnitev za področje varstva nepremične kulturne dediščine so objavljene na spletnih straneh Ministrstva:

https://www.gov.si/assets/ministrstva/MK/DEDISCINA/PROSTOR/OPPN_Splosne_smernice_NPB_140619.pdf (dokument št. 350-84/2016/1 z dne 4. 11. 2016 in 350-84/2016/2 z dne 14. 6. 2019).

Konkretne smernice niso bile izdane. Vloga za izdajo konkretnih smernic ni bila podana.

Ministrstvo je izdalo dopolnilne smernice za presojo vplivov plana na arheološke ostaline z dopisom št. 35012-192/2019/17 z dne 16. 12. 2020.

3. Mnenje k osnutku Občinskega podrobnega prostorskega načrta Spodnja industrijska cona Zreče

Gradivo smo pregledali v sodelovanju z ZVKDS OE Celje. Menimo, da so smernice upoštevane in so načrtovane ureditve, prikazane v gradivu, z vidika varstva dediščine ustrezne.

4. Mnenje o ustreznosti okoljskega poročila

Gradivo smo pregledali v sodelovanju z ZVKDS OE Celje. Menimo, da je okoljsko poročilo, ki je bilo predloženo z dopolnitvijo vloge dne 19. 12. 2020, v vsebini presoje vplivov izvedbe plana na kulturno dediščino ustrezno.

Lep pozdrav,

Pripravila:
Barbara Hace
višja svetovalka II

dr. Jelka Pirkovič
v. d. generalne direktorice
Direktorata za kulturno dediščino

Poslati (po e-pošti):

- naslovník
- Občina Zreče, ga. Katjuša Črešnar, katjusa.cresnar@zrece.si
- MOP, Direktorat za okolje, SSPVO, gp.mop@gov.si
- ZVKDS OE Celje, tajnistvo.ce@zvks.si



Številka: 4201-36/2019-9
Datum: 11. 01. 2021

Savaprojekt Krško d.d.
Cesta krških žrtev 59
8270 Krško

Zadeva: Vloga za izdajo mnenja o ustreznosti okoljskega poročila ali mnenja o sprejemljivosti vplivov izvedbe Občinskega podrobnega prostorskega načrta Spodnja industrijska cona Zreče na okolje

Dne 16. 11. 2020 smo na Zavodu za ribištvo Slovenije (v nadaljevanju ZZRS) prejeli poziv, zadeva št. 19055-00/SUT od Savaprojekt Krško d.d., k podaji mnenja o ustreznosti okoljskega poročila za OPPN (spodnje industrijske cone) SIC Zreče z vidika naše pristojnosti. Pregledali smo naslednjo dokumentacijo:

- Sklep o pripravi OPPN Spodnja industrijska cona Zreče, 30. 07. 2019,
- Sklep o spremembi in dopolnitvi Sklepa o pripravi OPPN Spodnja industrijska cona Zreče, 16. 12. 2019,
- Pobuda in izhodišča za pripravo OPPN spodnja industrijska cona (Savaprojekt d.d., Krško, november 2019),
- Osnutek OPPN Spodnja industrijska cona Zreče, št projekta 19055-00, Risbe št. B1-B7, (Savaprojekt d.d., Krško, november 2020),
- Izvlečki št. C1-C9,
- Okoljsko poročilo za OPPN Spodnja industrijska cona Zreče, C10, št. projekta 20188-00 (Savaprojekt d.d., Krško, november 2020) .

Po pregledu Okoljskega poročila za OPPN Spodnja industrijska cona Zreče, ugotavljamo, da je z vidika pristojnosti ZZRS okoljsko poročilo ustrezno.



Pripravila:
Ana Celestina, univ. dipl. biol.

Direktor:
Rado Javornik, univ. dipl. inž. kmet

Poslati:

- Savaprojekt Krško d.d. s priporočeno pošto s povratnico, savaprojekt@savaprojekt.si, in silvija.umek.toth@savaprojekt.si, v vednost po elektronski pošti
- Občina Zreče, Katjusa.Cresnar@zrece.eu, v vednost po elektronski pošti,
- ZZRS arhiv, tu



REPUBLIKA SLOVENIJA

**MINISTRSTVO ZA KMETIJSTVO,
GOZDARSTVO IN PREHRANO**

Dunajska cesta 22, 1000 Ljubljana

T: 01 478 90 00

F: 01 478 20 21

E: gp.mkgp@gov.si

www.mkgp.gov.si

**Savaprojekt Krško d.d.
Cesta krških žrtev 59
8270 Krško**

Številka: 3401-56/2006/107

Datum: 23. 12. 2020

Zadeva: Mnenje o sprejemljivosti vplivov izvedbe Občinskega podrobnega prostorskega načrta Spodnja industrijska cona Zreče na okolje s področja gozdarstva in lovstva

Zveza: Vaš dopis št. 19055-00/SU z dne 30. 11. 2020

Na podlagi poziva podjetja Savaprojekt Krško d.d. št. 19055-00/SU z dne 30. 11. 2020, 111. in 119. člena Zakona o urejanju prostora (Uradni list RS, št. 61/17) Ministrstvo za kmetijstvo, gozdarstvo in prehrano (v nadaljevanju: MKGP) izdaja

mnenje o sprejemljivosti vplivov izvedbe Občinskega podrobnega prostorskega načrta Spodnja industrijska cona Zreče na okolje s področja gozdarstva in lovstva.

Gradivo Občinskega podrobnega prostorskega načrta Spodnja industrijska cona Zreče je objavljeno na spletnem naslovu <https://www.zrece.si/objava/205921>.

MKGP na podlagi pregleda gradiva Občinskega podrobnega prostorskega načrta Spodnja industrijska cona Zreče ugotavlja, da predvidene ureditve predmetnega prostorskega načrta ne posegajo v gozdni prostor, zato bodo vplivi izvedbe Občinskega podrobnega prostorskega načrta Spodnja industrijska cona Zreče s stališča gozdarstva in lovstva sprejemljivi.

Pripravil:
Primož Habjan
svetovalec

dr. Jože Podgoršek
minister

Poslano:

- naslovniku (elektronsko: savaprojekt@savaprojekt.si)
- arhiv, tu

V vednost:

- Ministrstvo za okolje in prostor, Direktorat za prostor, graditev in stanovanja, Sektor za prostorsko načrtovanje (elektronsko: gp.mop@gov.si)
- Ministrstvo za okolje in prostor, Direktorat za okolje, Sektor za strateško presojo vplivov na okolje (elektronsko: gp.mop@gov.si)



ZAVOD za GOZDOVE
SLOVENIJE

Območna enota Celje

-U

Prejet

18. 12. 2020

Savaprojekt

12388

SAVAPROJEKT Krško
Cesta krških žrtev 59

8270 KRŠKO

Številka: **3407-220/2020-2**

Datum: 16.12.2020

Zadeva: **Mnenje o verjetnosti pomembnejših vplivov plana OPPN Spodnja industrijska cona Zreče na okolje, občina Zreče**

Zveza: vloga z dne 30. 11. 2020, prejeta 1. 12. 2020

Zavod za gozdove Slovenije, Območna enota Celje v skladu s 110. členom Zakona o urejanju prostora (Ur. l. RS, št. 61/17) in v povezavi z 21. členom Zakona o gozdovih (Ur. l. RS, št. 30/93 in nasl.) izdaja naslednje

m n e n j e

o verjetnosti pomembnejših vplivov plana OPPN Spodnja industrijska cona Zreče na okolje

1. Območje predvidene prostorske ureditve **plana OPPN Spodnja industrijska cona Zreče** ne zajema površin, ki bi bile v skladu z določili Zakona o gozdovih opredeljene kot gozdne površine ali kot gozdni prostor.
2. V pasu ene sestojne višine odraslega gozdnega drevja od meja predvidene prostorske ureditve ni gozdnih površin.
3. Na podlagi navedenega ne pričakujemo pomembnejših vplivov plana OPPN Spodnja industrijska cona Zreče na gozd, zagotavljanje pogojev za funkcije gozdov in na gospodarjenje z gozdovi.

Lep pozdrav.

Pripravil:

mag. Matej Tajnikar, univ. dipl. inž. gozd.,
višji koordinator za področje gozdarstva

Aleksander Ratajc, univ. dipl. inž. gozd.,
vodja OE Celje

po pooblastilu:
mag. Matej Tajnikar, univ. dipl. inž. gozd.,
višji koordinator za področje gozdarstva



Poslano:

- SAVAPROJEKT Krško, Cesta krških žrtev 59, 8270 KRŠKO, priporočeno s povratnico;
- KE Slovenske Konjice – po e-pošti.

Ljubljanska 13, 3000 CELJE

Tel.: +386 (0)3 42-55-180, fax.: +386 (0)3 42-55-190, www.zgs.gov.si, e-pošta: OECelje@zgs.si



REPUBLIKA SLOVENIJA
**MINISTRSTVO ZA KMETIJSTVO,
GOZDARSTVO IN PREHRANO**
DIREKTORAT ZA KMETIJSTVO



REPUBLIKA SLOVENIJA
MINISTRSTVO ZA KMETIJSTVO,
GOZDARSTVO IN PREHRANO

Podpisnik: Leon Ravnikar
Izdajatelj: Republika Slovenija
Serijska številka: 4c 3a 04 14 00 00 00 00 56 7b ff
Datum in čas podpisa: 14:00, 08.12.2020
Ref. št. dokumenta: 3504-150/2020/2

Sektor za urejanje kmetijskega prostora in
zemljiške operacije

Dunajska cesta 22, 1000 Ljubljana

T: 01 478 91 65
F: 01 478 90 33
E: gp.mkgp@gov.si
www.mkgp.gov.si

Številka: 3504-150/2020/2
Datum: 7. 12. 2020

Savaprojekt Krško d.d.
Cesta krških žrtev 59
8270 Krško

Zadeva: Mnenje za OPPN SIC Zreče
Zveza: vloga št. 19055-00/SUT z dne 30. 11. 2020

Stranka, Savaprojekt Krško d.d., Krško, je po pooblastilu Občine Zreče, ki jo zastopa župan mag. Boris Podvršnik, 1. 12. 2020 pri Ministrstvu za kmetijstvo, gozdarstvo in prehrano (v nadaljevanju: ministrstvo) zaprosila za podajo mnenja o ustreznosti okoljskega poročila ali mnenja o sprejemljivosti vplivov izvedbe Občinskega podrobnega prostorskega načrta Spodnja industrijska cona Zreče na okolje (v nadaljevanju: OPPN SIC Zreče) in navedla, da je gradivo dostopno na spletni strani Občine Zreče na povezavi: <https://www.zrece.si/objava/205921>.

Po pregledu zgoraj navedenega gradiva ministrstvo ugotavlja, da se obravnavano območje ureja z Odlokom o Občinskem prostorskem načrtu Občine Zreče (Uradno glasilo slovenskih občin, št. 64/15, 24/16 in 28/16-pop., v nadaljevanju: OPN).

Predlagana prostorska ureditev ne posega na območje kmetijskih zemljišč, razen v delu zemljišča s parc. št. 1364/3 v k. o. Zreče (1100), ki je v OPN po namenski rabi opredeljeno kot kmetijsko zemljišče, in ni del prostorskega izvedbenega akta (PIA/OPPN), zato ne more biti del OPPN.

Ministrstvo poziva lokalno skupnost, da OPPN (tekstualno in grafično) uskladi z OPN in ga nato ponovno posreduje v opredelitev ministrstvu.

Lepo pozdravljeni!

Pripravil:
Igor Ritonja
sekretar

Leon Ravnikar
vodja Sektorja za urejanje kmetijskega
prostora in zemljiške operacije

Vročiti po elektronski pošti:

- savaprojekt@savaprojekt.si
- silvija.umek.toth@savaprojekt.si



REPUBLIKA SLOVENIJA
**MINISTRSTVO ZA KMETIJSTVO,
GOZDARSTVO IN PREHRANO**
DIREKTORAT ZA KMETIJSTVO

Sektor za urejanje kmetijskega prostora in
zemljiške operacije

Dunajska cesta 22, 1000 Ljubljana

T: 01 478 91 65
F: 01 478 90 33
E: gp.mkgp@gov.si
www.mkgp.gov.si

Številka: 3504-150/2020/4
Datum: 18. 12. 2020

Savaprojekt Krško d.d.
Cesta krških žrtev 59
8270 Krško

Zadeva: Mnenje za OPPN SIC Zreče, ID 1310
Zveza: vloga št. 19055-00/SUT z dne 30. 11. 2020

Stranka, Savaprojekt Krško d.d., Krško, je po pooblastilu Občine Zreče, ki jo zastopa župan mag. Boris Podvršnik, 1. 12. 2020 pri Ministrstvu za kmetijstvo, gozdarstvo in prehrano (v nadaljevanju: ministrstvo) zaprosila za podajo mnenja o ustreznosti okoljskega poročila ali mnenja o sprejemljivosti vplivov izvedbe Občinskega podrobnega prostorskega načrta Spodnja industrijska cona Zreče na okolje (v nadaljevanju: OPPN SIC Zreče), ID 1310, in navedla, da je gradivo dostopno na spletni strani Občine Zreče na povezavi: <https://www.zrece.si/objava/205921>.

Po pregledu zgoraj navedenega gradiva ministrstvo ugotavlja, da se obravnavano območje ureja z Odlokom o Občinskem prostorskem načrtu Občine Zreče (Uradno glasilo slovenskih občin, št. 64/15, 24/16, 28/16-pop. 25/18 in 48/19, v nadaljevanju: OPN).

Ministrstvo je z dopisom št. 3504-150/2020/2 z dne 7. 12. 2020 stranko seznanilo z ugotovitvijo, da del zemljišča s parc. št. 1364/3 v k. o. Zreče (1100), ki je v OPN po namenski rabi opredeljeno kot kmetijsko zemljišče, ne more biti del prostorskega izvedbenega akta (PIA/OPPN), zato ne more biti del OPPN, ter lokalno skupnost pozvalo, da OPPN (tekstualno in grafično) uskladi z OPN in ga nato ponovno posreduje v opredelitev ministrstvu.

Stranka je 14. 12. 2020 ministrstvu posredovala obrazložitev, s katero utemljuje zakaj je del zemljišča s parc. št. 1364/3 v k. o. Zreče (1100) znotraj območja OPPN kot sledi:

»Del zemljišča s parc. št. 1364/3 v k. o. Zreče (1100) v naravi predstavlja Rudniško cesto (dolžine cca 100 m), ki je kategorizirana kot lokalna cesta in povezuje Zreče z Radano vasjo ter je glavna napajalna cesta za obstoječo industrijsko cono. Območje zaseda asfaltno vozišče Rudniške ceste ter območje levo in desno od vozišča, ki je v naravi cestno telo oziroma strma brežina cestnega telesa, preko katere so urejeni dostopi do kmetijskih površin, ki se nahajajo južno od cone.

V fazi priprave Izhodišč je območje OPPN SIC Zreče zajemalo zgolj južni nepozidan del industrijske cone in je bila Rudniška cesta v celoti izvzeta iz območja. Skladno z ZureP-2 je bila širši zainteresirani javnosti, dana možnost, da poda predloge in pripombe na izhodišča. Občina Zreče je prejela kar nekaj pripomb na obravnavano območje, ki so se predvsem nanašale na vplive načrtovane ureditve na bližnjo stanovanjsko pozidave, ki se nahaja severno od obstoječe cone. Prebivalci so zahtevali, da se območje OPPN razširi na celotno industrijsko cono ter v območje zajeme tudi celotna Rudniška cesta. Dejstvo je, da je Rudniška cesta v slabem prometno-tehničnem stanju (ni ustrezne širine, ni urejenega pločnika, kolesarske steze) in je strokovno utemeljeno, da se jo ustrezno rekonstruira. S širitvijo industrijske cone se bo na območju namreč povečal tovorni promet. Po tehtnem premisleku se je območje OPPN SIC Zreče razširilo na celotno cono ter zajelo tudi Rudniško cesto vključno z delom parc. št. 1364/3

v k. o. Zreče (1100). S tem je izpolnjen pogoj, da se v postopku celovite presoje vplivov na okolje območje obravnava celostno.

Radi bi tudi opozorili, da z načrtovano pozidavo v južnem delu cone ukinjamo obstoječo dostopno cesto, ki omogoča dostop do Čistilne naprave Zreče, poslovnega območja tik ob Dravinji ter do obstoječih kmetijskih površin. Z OPPN SIC Zreče načrtujemo izgradnjo nove »južne ceste«, ki bo potekala po skrajnem robu stavbnega zemljišča cone in se bo napajala iz Rudniške ceste prav v delu zemljišča parc. št. 1364/3, k.o. Zreče.

Če povzamemo zgoraj navedena dejstva je na območju zemljišča s parc. št. 1364/3 v k. o. Zreče, ki je po namenski rabi opredeljeno kot kmetijsko zemljišče, predvidena le rekonstrukcija obstoječe Rudniške ceste v dolžini ca. 100 m, izvedba nove voziščne konstrukcije, novega enostranskega pločnika, dvosmerne kolesarske steze ter prestavitev cestnega priključka »južne« ceste, ki bo potekala do ČN Zreče in preko katere bo tudi omogočen dostop do kmetijskih površin.

Občina Zreče, kot pripravljavka podrobnega prostorskega akta, prav tako izvaja aktivnosti v fazi priprave sprememb in dopolnitev OPN, da bi javnim občinskim cestam določila ustrezno namensko rabo (prometne površine), kar bi zmanjšalo posege na kmetijska zemljišča.

Prosimo vas, če še enkrat preučite posredovano gradivo ter to obrazložitev in odločite, da lahko meja OPPN SIC Zreče ostane nespremenjena, saj z načrtovanimi ureditvami ne posegamo na kvalitetna kmetijska zemljišča oziroma kmetijska zemljišča, ki bi lahko služila za kmetijske namene.«.

Zakon o kmetijskih zemljiščih (Uradni list RS, št. 71/11 – uradno prečiščeno besedilo, 58/12, 27/16, 27/17 – ZKme-1D in 79/17, v nadaljevanju: ZKZ) v 3.č členu v točki m) določa, da lokalna skupnost lahko v prostorskem aktu lokalne skupnosti na območjih kmetijskih zemljišč dopusti rekonstrukcije občinskih in državnih cest v skladu z zakonom, ki ureja ceste.

70. člen OPN v tretjem odstavku v točki d) določa, da se na območju namenske rabe kmetijskih zemljišč lahko brez spremembe namenske rabe načrtujejo rekonstrukcije lokalnih cest.

Ministrstvo je gornje obrazložitve stranke glede dela zemljišča s parc. št. 1364/3 v k. o. Zreče (1100), ki je po namenski rabi kmetijsko zemljišče, po dejanski rabi pa je lokalna cesta, ki se bo v okviru obravnavanega OPPN rekonstruirala, upoštevalo, ter ob upoštevanju zgoraj zapisanih določb ZKZ in OPN daje soglasje k osnutku Odloka o OPPN SIC Zreče.

Ministrstvo poziva lokalno skupnost, da v spremembah in dopolnitvah OPN javnim občinskim cestam določi ustrezno namensko rabo (prometne površine) in tako v prihodnje zmanjša posege na kmetijska zemljišča.

Lepo pozdravljeni!

Pripravil:
Igor Ritonja
sekretar

Leon Ravnikar
vodja Sektorja za urejanje kmetijskega
prostora in zemljiške operacije

Vročiti po elektronski pošti:

- savaprojekt@savaprojekt.si
- silvija.umek.toth@savaprojekt.si



REPUBLIKA SLOVENIJA
MINISTRSTVO ZA ZDRAVJE

DIREKTORAT ZA JAVNO ZDRAVJE

Štefanova ulica 5, 1000 Ljubljana

T: 01 478 60 07

F: 01 478 60 79

E: gp.mz@gov.si

www.mz.gov.si

Savaprojekt d.d.
Cesta krških žrtev 59
8270 Krško

E-pošta: savaprojekt@savaprojekt.
silvija.umek@savaprojekt.si

Številka: 350-99/2019-30

Datum: 24. 12. 2020

Zadeva: Mnenje o ustreznosti okoljskega poročila in o sprejemljivosti vplivov izvedbe plana na okolje za Občinski podrobni prostorski načrt Spodnja industrijska cona Zreče

V prilogi vam pošiljamo strokovno mnenje o ustreznosti okoljskega poročila in o sprejemljivosti vplivov izvedbe plana na okolje za Občinski podrobni prostorski načrt Spodnja industrijska cona Zreče, s stališča pristojnosti varovanja zdravja ljudi, ki ga je pripravil Nacionalni inštitut za javno zdravje.

Ministrstvo za zdravje soglaša z mnenjem.

S spoštovanjem,

Pripravila:
Breda Kralj
višja svetovalka II

dr. Marjeta Recek
vodja Sektorja za varovanje zdravja

Priloge:

- mnenje Nacionalnega inštituta za javno zdravje, št. 354-384/2019-10 (256) z dne 23. 12. 2020.

Številka: 354-384/2019-10 (256)
Ljubljana, dne 23. 12. 2020

REPUBLIKA SLOVENIJA
MINISTRSTVO ZA ZDRAVJE
DIREKTORAT ZA JAVNO ZDRAVJE
Štefanova ulica 5
1000 Ljubljana

Zadeva: Mnenje o ustreznosti okoljskega poročila in mnenje o sprejemljivosti vplivov izvedbe plana na okolje za segment zdravje in počutje ljudi v postopku celovite presoje vplivov na okolje za Občinski podrobni prostorski načrt Spodnja industrijska cona Zreče

Skladno z vašo vlogo št. 350-99/2019-27 z dne 7. 12. 2020 vam posredujemo mnenje o okoljskem poročilu in mnenje o sprejemljivosti vplivov izvedbe plana na okolje za segment zdravje in počutje ljudi v postopku celovite presoje vplivov na okolje za plan Občinski podrobni prostorski načrt Spodnja industrijska cona Zreče.

Vloga za izdelavo mnenja izvira iz vloge za pridobitev mnenja, ki jo je Savaprojekt družba za razvoj, projektiranje, konzalting, inženiring d.d., št. 19055-00/SU dne 30. 11. 2020 posredoval Ministrstvu za zdravje in je bila priložena vašemu dopisu.

V pregled za izdelavo mnenja smo prejeli naslednjo dokumentacijo objavljeno na spletnem naslovu <https://www.zrece.si/objava/205921>:

- Okoljsko poročilo za OPPN Spodnja industrijska cona Zreče. Izdelovalec: Savaprojekt d.d., Cesta krških žrtev 59, 8270 Krško; št. projekta: 20118-00; datum: november 2020.
- Občinski podrobni prostorski načrt Spodnja industrijska cona Zreče – osnutek. Izdelovalec: Savaprojekt d.d., Cesta krških žrtev 59, 8270 Krško; št. projekta: 19055-00; datum: november 2020.

Kot izhodišče za izdelavo mnenja smo uporabili naslednjo zakonodajo in kriterije:

- 4. člen Zakona o zdravstvenem varstvu in zdravstvenem zavarovanju (Uradni list RS, št. 72/06 – uradno prečiščeno besedilo, 114/06 – ZUTPG, 91/07, 76/08, 62/10 – ZUPJS, 87/11, 40/12 – ZUJF, 21/13 – ZUTD-A, 91/13, 99/13 – ZUPJS-C, 99/13 – ZSVarPre-C, 111/13 – ZMEPIZ-1, 95/14 – ZUJF-C, 47/15 – ZZSDT, 61/17 – ZUPŠ, 64/17 – ZZDej-K in 36/19).

- Uredba o posegih v okolje, za katere je treba izvesti presojo vplivov na okolje (Uradni list RS, št. 51/14, 57/15, 26/17 in 105/20).
- Kriteriji za ugotavljanje sprejemljivosti planov s stališča pristojnosti varovanja zdravja ljudi pred vplivi iz okolja v postopkih celovite presoje vplivov na okolje (Verzija 2), ki so objavljeni na spletni strani Ministrstva za zdravje (<http://www.mz.gov.si/>)

Pri izdelavi mnenja smo upoštevali tudi:

- Mnenje o verjetnosti pomembnejših vplivov plana na okolje za segment zdravje ljudi za plan Občinski podrobni prostorski načrt Spodnja industrijska cona Zreče (del MOEUP UN 1/081 in del MOEUP UN 1/082), št. 354-384/2019-2, datum: 15. 01. 2020 in
- Mnenje o verjetnosti pomembnejših vplivov plana na okolje za segment zdravje ljudi za plan Občinski podrobni prostorski načrt Spodnja industrijska cona Zreče, št. 354-384/2019-6, datum: 12. 05. 2020

Mnenji je za potrebe Ministrstva za zdravje izdelal Nacionalni inštitut za javno zdravje.

PODATKI O PLANU

V Občinskem prostorskem načrtu občine Zreče je območje OPPN po namenski rabi opredeljeno kot območje industrijskih con (IP). V manjšem delu, kjer je predvidena rekonstrukcija Rudniške ceste je območje opredeljeno kot stanovanjske površine (SS) in kmetijske površine (K2).

Predvidene so naslednje glavne ureditve:

- Rekonstrukcija dela Rudniške ceste + BUS;
- Nova »južna« ceste do CČN in deponija Kovač;
- Ukinitvev cestnega priključka na Rudniško cesto;
- Gradnja nove industrijske stavbe (stavba 1B, 3A in 3B) s pripadajočimi manipulativnimi površinami ter zunanjo ureditvijo;
- Gradnja garažne hiše;
- Ohranitev obstoječega zaklonišča;
- Postavitev pokrite nadstrešnice za kolesa;
- Povečanje vratarnice in nadstrešnice na vhodu;
- Ureditev prometa znotraj industrijske cone;
- Poslovna stavba na območju deponija Kovač;
- Porušitev nelegalno zgrajenih objektov v priobalnem pasu Dravinje;
- Ureditev nove TP v lasti Elektra Maribor d.d.;
- Osvetlitev javnih prometnic z javno razsvetljavo;
- Izgradnja novega elektro priključka iz TP;
- Prestavitev javnega vodovodnega omrežja;
- Izgradnja novega vodovodnega priključka ter ustrezne hidrantne mreže;
- Zadrževanje čistih padavinskih voda z iztokom v Dravinjo;
- Izgradnja kanalizacije za odvodnjavanje odpadnih voda v čistilno napravo Zreče;
- Izgradnja priključka na elektronske komunikacije;
- Izgradnja plinovodnega priključka.

MNENJE O USTREZNOSTI OKOLJSKEGA POROČILA IN MNENJE O SPREJEMLJIVOSTI VPLIVOV IZVEDBE PLANA NA OKOLJE ZA SEGMENT ZDRAVJE IN POČUTJE LJUDI:

Menimo, da je Okoljsko poročilo za Občinski podrobni prostorski načrt Spodnja industrijska cona Zreče z vidika obravnave vplivov na zdravje in počutje ljudi ustrezno. Opozarjamo pa, da je Uredba o mejnih vrednostih kazalcev hrupa v okolju zaradi številnih pomanjkljivosti v Ustavni presoji. Menimo, da skladnost s to uredbo ne štiti nujno prebivalcev pred negativnimi vplivi zaradi hrupa v okolju. Zato predlagamo upoštevanje previdnostnega načela.

POGOJ ZA SPREJEMLJIVOST IZVEDBE PLANA:

- Omilitveni ukrepi za varovanje zdravja ljudi, ki so navedeni v obravnavanem okoljskem poročilu, morajo biti preneseni v pripadajoč Odlok o občinskem podrobnem prostorskem načrtu Spodnja industrijska cona Zreče.
- V primeru ocenjevanja hrupa naj se zaradi nepredvidljivih sprememb hrupa in prisotnosti nizkih frekvenc upošteva dejstvo, da ima hrupa s takimi lastnostmi vplive na prebivalce, ki so večji od pričakovanih na podlagi ocene kazalcev omenjene uredbe (Ldan, Lnoč, Lvečer, Ldvn). Obremenjenost pod mejnimi vrednostmi za območje III. stopnje varstva pred hrupom torej ne zaščiti zdravja in počutja ljudi v zadostni meri.
- Vsaka bližina industrijskega območja in območja stavb za varovanimi prostori je s stališča varovanja zdravja ljudi ocenjena kot konfliktna situacija. Ozelenitev mejnega območja je koristna zaradi izboljšanja vizualne podobe okolja, ne pa tudi kot zvočna bariera. Predvsem nizkih frekvenc hrupa, ki so za prebivalce najbolj moteče, taka bariera ne bo zaščitila. Zato naj se razmisli o bolj učinkoviti barieri (npr. nasipi).
- Skladno z zahtevo Evropske komisije, priporočili Svetovne zdravstvene organizacije in vsebino osnutka Strategije prostorskega razvoja Slovenije 2050, moramo postopno in dolgoročno zmanjševati število prebivalcev, ki živijo v okolju, ki je s hrupom obremenjeno nad 55 dBA podnevi in 50 dBA ponoči. Zato naj se v največji možni meri taki pogoji zagotavljajo za vse stavbe z varovanimi prostori.
- Vzpostavi naj se učinkovit sistem upravljanja s pritožbami občanov zaradi hrupa. Vsaka pritožba naj se obravnava hitro in učinkovito, ker neodzivnost odgovornih ustanov zelo poveča vznemirjenost prebivalcev in verjetnost negativnih posledic na zdravje. Vse pritožbe naj bodo obravnavane transparentno in v sodelovanju z občani. Na podlagi informacij javnih medijev namreč sklepamo, da problemi industrijskega hrupa v Zrečah že dolgo časa predstavljajo problem za prebivalce, zaradi nesprejemljivega hrupa.

POJASNILA V ZVEZI Z OCENJEVANJEM VPLIVOV NA ZDRAVJE LJUDI:

Izhodišča, ki so bila uporabljena za mnenje o verjetnem pomembnem vplivu na zdravje ljudi, so naslednja:

- Odločitve o sprejemljivosti vplivov na zdravje temeljijo na mejnih vrednostih za onesnaženost okolja, ki so določene z veljavno slovensko zakonodajo s področja okolja (npr. za onesnaženost zraka, hrup v naravnem in življenjskem okolju, kakovost pitne vode, itd) ter drugih nacionalnih predpisih s področja ravnanja z okoljem, ki določajo mejne vrednosti, pravila ravnanja in podobno (npr. predpisi s področja urejanja emisij v vode in zrak, ravnanje z odpadki, itd.).
- V primeru presoje vpliva hrupa na zdravje in počutje ljudi pri oceni smiselno upoštevamo tudi smernice Svetovne zdravstvene organizacije iz leta 2018.
- Navedba v mnenju »da izvedba plana/posega verjetno ne bo imela pomembnejših vplivov na zdravje ljudi« pomeni, da stopnja tveganja za zdravje ljudi najverjetneje ne bo večja, kot

je zajeta v mejne vrednosti, ki so določene z okoljsko zakonodajo. Z okoljsko zakonodajo določene mejne vrednosti so stvar politične odločitve in ne jamčijo popolne odsotnosti tveganja za pojav negativnih učinkov na zdravje ljudi.

- Pri izdelavi mnenja smo upoštevali tudi, da bodo izvajalci del in upravljavci posega v času življenjske dobe posega (gradnja, obratovanje, odstranitev) spoštovali pripadajočo veljavno okoljsko zakonodajo in drugo pripadajočo zakonodajo, ki je namenjena varovanju zdravja ljudi.

Pripravili:

Andrej Uršič, univ. dipl. biol.

ANDREJ
URŠIČ

Digitalno podpisal
ANDREJ URŠIČ
Datum: 2020.12.23
09:46:20 +01'00'

dr. Sonja Jeram, univ. dipl. biol.

SONJA
JERAM

Digitalno podpisal
SONJA JERAM
Datum: 2020.12.23
10:15:27 +01'00'

Ivanka Gale, dr. med., spec. hig. in jav. zdravja

IVANKA
GALE

Digitally signed
by IVANKA GALE
Date: 2020.12.23
10:51:58 +01'00'

za Peter Otorespec, dr. med., spec. higiene in MDPŠ
Predstojnik

V vednost:

- naslov
- arhiv, tu

IRENA VENINŠEK PERPAR

Digitalno podpisal IRENA VENINŠEK PERPAR
Datum: 2020.12.23 13:16:08 +01'00'





REPUBLIKA SLOVENIJA
MINISTRSTVO ZA OKOLJE IN PROSTOR


DIREKCIJA REPUBLIKE SLOVENIJE ZA VODE
Sektor območja Drave

Krekova 17, 2000 Maribor

T: 02 250 77 50

E: gp.drsv-mb@gov.si

www.dv.gov.si



Številka: 35024-175/2020-4

Datum: 22. 1. 2021

Datoteka: 35024-175-4-20-AH

Direkcija Republike Slovenije za vode (v nadaljevanju: DRSV) izdaja na podlagi prvega odstavka 119. člena v povezavi s četrnim in petim odstavkom 111. člena Zakona o urejanju prostora (Uradni list RS, št. 61/17; v nadaljevanju: ZUreP-2) ter 61. člena Zakona o vodah (Uradni list RS, št. 67/02, 2/04-ZZdl-A, 41/04-ZVO-1, 57/08, 57/12, 100/13, 40/14 in 56/15; v nadaljevanju: ZV-1) naslednje

M N E N J E

s področja upravljanja z vodami k osnutku Občinskega podrobnega prostorskega načrta občine Spodnja industrijska cona Zreče.

I.

Pri pripravi osnutka Občinskega podrobnega prostorskega načrta Spodnja industrijska cona Zreče (v nadaljevanju: Osnutek OPPN), ki ga je izdelala družba Savaprojekt Krško d. d., Cesta krških žrtev 59, 8270 Krško, pod št. 19055-00, novembra 2020, so bile v celoti upoštevane Splošne smernice s področja upravljanja z vodami, zato na predmetni Osnutek OPPN izdajamo **pozitivno mnenje**.

II.

Okoljsko poročilo, ki ga je za predmetni plan izdelala družba Savaprojekt d. d., Cesta krških žrtev 59, 8270 Krško, pod št. 20118-00, novembra/decembra 2020, januarja 2021 (v nadaljevanju: OP), je bilo pregledano in ugotovljeno, da je **ustrezno** z vidika upravljanja z vodami.

III.

Iz predloženega Osnutka OPPN in OP izhaja, da so vplivi izvedbe OPPN na okolje, z vidika upravljanja z vodami **sprejemljivi**.

Obrazložitev:

Občina Zreče, Cesta na Roglo 13b, 3214 Zreče, je javno objavila Osnutek OPPN in OP ter naslovni organ preko pooblaščenca, družbe Savaprojekt Krško d. d., Cesta krških žrtev 59, 8270 Krško, z dopisom št. 19055-00/SU, z dne 30. 11. 2020, ki ga je naslovni organ prejel preko elektronske pošte dne 30. 11. 2020, dopolnitvijo vloge, ki jo je naslovni organ prejel preko elektronske pošte dne 14. 1. 2021, in dopolnitvijo vloge, ki jo je naslovni organ prejel preko elektronske pošte dne 22. 1. 2021, pozvala, da v skladu s prvim odstavkom 119. člena v povezavi s četrtem odstavkom 111. člena ZUreP-2, poda mnenje s področja upravljanja z vodami k Osnutku OPPN.

Javno objavljeno gradivo vsebuje:

- Občinski podrobni prostorski načrt Spodnja industrijska cona Zreče - osnutek, št. 19055-00, november 2020 Savaprojekt Krško d. d., Cesta krških žrtev 59, 8270 Krško (tekstualni in grafični del - sedem prilog);
- Okoljsko poročilo za OPPN Spodnja industrijska cona Zreče, faza: izhodišča in osnutek, št. 20118-00, november 2020, Savaprojekt d. d., Cesta krških žrtev 59, 8270 Krško;
- C1 Izvleček iz hierarhično višjega prostorskega akta, Savaprojekt d. d., Cesta krških žrtev 59, 8270 Krško;
- C2 Pobuda in izhodišča za pripravo občinskega podrobnega prostorskega načrta Spodnja industrijska cona Zreče, št. 19055-00, november 2019, Savaprojekt d. d., Cesta krških žrtev 59, 8270 Krško;
- C3 Povzetek glavnih tehničnih značilnosti oziroma podatkov o prostorski ureditvi, Savaprojekt d. d., Cesta krških žrtev 59, 8270 Krško;
- C4 Prikaz stanja prostora, Savaprojekt d. d., Cesta krških žrtev 59, 8270 Krško;
- C5 Seznam strokovnih podlag, na katerih temeljijo rešitve prostorskega akta, Savaprojekt d. d., Cesta krških žrtev 59, 8270 Krško;
- C6 Mnenja nosilcev urejanja prostora, postopek CPVO, Savaprojekt d. d., Cesta krških žrtev 59, 8270 Krško;
- C7 Obrazložitev in utemeljitev prostorskega akta, Savaprojekt d. d., Cesta krških žrtev 59, 8270 Krško;
- C8 Povzetek za javnost, november 2020, Savaprojekt d. d., Cesta krških žrtev 59, 8270 Krško;
- C9 Elaborat ekonomike, Savaprojekt d. d., Cesta krških žrtev 59, 8270 Krško.

Dopolnitev, z dne 14. 1. 2021, je vsebovala:

- Sklep, št. 00719-10/2020/3, z dne 21. 5. 2020, ki ga je izdala Republika Slovenija, Vlada Republike Slovenije, Gregorčičeva 20-25, 1001 Ljubljana;
- Uredbo o določitvi zunanje meje priobalnega zemljišča ob vodotoku Dravinja v občini Zreče (Ur. l. RS, 74/20) z grafično prilogo.

Dopolnitev, z dne 22. 1. 2021, je vsebovala:

- Okoljsko poročilo za OPPN Spodnja industrijska cona Zreče, št. 20118-00, november/december 2020, januar 2021, Savaprojekt d. d., Cesta krških žrtev 59, 8270 Krško;
- Občinski podrobni prostorski načrt Spodnja industrijska cona Zreče – osnutek – popravek, št. 19055-00, november 2020 Savaprojekt Krško d. d., Cesta krških žrtev 59, 8270 Krško (tekstualni del).

ZV-1 v šestem odstavku 61. člena določa, da ministrstvo poda mnenje v skladu s predpisi o prostorskem načrtovanju, s katerim ugotovi ali so bile podane smernice upošteevane.

Predmet Osnutka OPPN je širitev proizvodnih kapacitet podjetja GKN Driveline Slovenija d. o. o., ki se ukvarja z izdelavo avtomobilskih transmisij in avto delov, zagotovitev zadostnih parkirnih površin za zaposlene in ureditev poslovnega območja tik ob Dravinji (t. i. deponija Kovač). Hkrati je predvidena še rekonstrukcija Rudniške ceste v dolžini okoli 550 m. Območje urejanja je velikosti okoli 10,2 ha in zajema parc. št. del 6/1, del 6/3, del 6/4, 11/1, del 11/2, 12/1, del 12/4, 12/5, 13/1, del 13/2, 15, 21/1, 21/6, 21/7, 21/8, 21/9, 21/11, 21/12, 21/13, 24/2, 26/1, 28/1, 28/2, 28/3, 31, 32, 33/1, 33/2, 34, 35, 39/2, 54/1, 54/2, 55/2, 55/3, 55/6, 55/7, del 55/4, 56/3, 56/4, 58/2, 58/3, 58/6, 58/7, 58/8, 58/9, 61, 62/1, 62/2, 64/3, 64/4, del 1364/3, del 1364/6, 1368/4, 1368/5, del 1368/8, del 1384/19, 1426/1 in 1426/2, vse k. o. 1100 - Zreče, v občini Zreče. Za obravnavano območje je bila sprejeta Uredba o določitvi zunanje meje priobalnega zemljišča ob vodotoku Dravinja v občini Zreče (Ur. l. RS, 74/20), iz katere izhaja, da je na območju cone določen 5 metrski priobalni pas, gorvodno od cone 15 metrski priobalni pas in dolvodno od cone 40 metrski priobalni pas. Obstoječi nelegalno zgrajeni objekti ter ostale ureditve, ki se nahajajo na priobalnem pasu Dravinje, se bodo odstranile. V južnem delu industrijske cone se bo izvedla nova "južna" cesta za dostop do čistilne naprave Zreče in do poslovnega območja tik ob Dravinji, ki se bo navezala na Rudniško cesto. Območje OPPN SIC Zreče je razdeljeno na štiri območja, in sicer: območje A: industrijska cona; območje B: garažna hiša; območje C: poslovno območje tik ob Dravinji in območje D: transformatorska postaja. Komunalne odpadne vode bodo speljane v javni kanalizacijski sistem, ki se zaključi na čistilni napravi Zreče. Morebitne onesnažene industrijske vode se bodo predhodno ustrezno očistile in se prav tako speljale na čistilno napravo Zreče. Padavinske odpadne vode bodo preko peskolovov in, s povoznih ter manipulativnih površin, preko lovilca olj speljane v zbiralnik za padavinske vode, s prelivom v Dravinjo. Ukinila se bosta dva obstoječa iztoka mešane kanalizacije v Dravinjo in se uredila dva nova iztoka za padavinsko odpadno vodo.

Območje, ki je predmet obravnave se po podatkih iz javno dostopnih portalov, delno nahaja na erozijsko ogroženem območju (vpogled opravljen dne 22. 1. 2021).

Iz Atlasa voda DRSV je razvidno, da se obravnavano območje delno (v zelo majhnem obsegu) nahaja na poplavnem območju Dravinje, znotraj območja razreda preostale nevarnosti (vpogled opravljen dne 22. 1. 2021).

Glede na navedeno je I. točka mnenja utemeljena.

V petem odstavku 111. člena ZUreP-2 je določeno, da državni nosilci urejanja prostora, ki sodelujejo pri celoviti presoji vplivov na okolje, hkrati z mnenjem podajo tudi mnenje o sprejemljivosti vplivov izvedbe OPN na okolje s stališča njihove pristojnosti ali mnenje o ustreznosti okoljskega poročila.

OP je ustrezno izdelano. Zajeti so vsi segmenti varstva voda. Upoštevani so pogoji in omejitve za gradnjo znotraj območja razreda preostale poplavne nevarnosti, zakonske omejitve gradnje v priobalnem pasu ter, kljub temu, da se območje ne nahaja na vodovarstvenem območju, tudi pogoji, ki so predvideni v 3. varstvenem pasu varovanja vodnih virov (varstvo podzemnih voda). Iz OP izhaja, da gre pri ureditvah, opredeljenih v Osnutku OPPN, z vidika vpliva na stanje površinskih in podzemnih vod, za nebitven vpliv, ob upoštevanju izvedbe omilitvenih ukrepov.

Glede na navedeno je II. točka mnenja utemeljena.

V Osnutku OPPN in OP so zajeti vsi segmenti varstva voda. Upoštevani so predpisani ukrepi za gradnjo na območju razreda preostale poplavne nevarnosti, ukrepi za odvajanje padavinskih, komunalnih in industrijskih odpadnih voda, omejitve za izvedbo posegov na vodnem in priobalnem zemljišču idr. Ocenjujemo, da gre pri ureditvah, opredeljenih v Osnutku OPPN, za posege, ki so sprejemljivi z vidika upravljanja z vodami.

Glede na navedeno je III. točka mnenja utemeljena.

Pripravila:

Anja Hrastelj,
VIŠJA SVETOVALKA II



Vodja sektorja:

mag. Mateja Klančec, univ. dipl. inž. grad.
SEKRETARKA

Vročiti:

- Savaprojekt Krško d. d., Cesta krških žrtev 59, 8270 Krško - priporočeno s povratnico;
- Ministrstvo za okolje in prostor, Direktorat za prostor, graditev in stanovanja, Dunajska cesta 48, 1000 Ljubljana - po e-pošti;
- Ministrstvo za okolje in prostor, Direktorat za okolje, Sektor za SPVO, Dunajska cesta 48, 1000 Ljubljana - po e-pošti;
- Direkcija Republike Slovenije za vode, Hajdrihova 28c, 1000 Ljubljana - po e-pošti.

Tabela 4 – Mnenja nosilcev urejanja prostora na osnutek OPPN

ŠT.	NOSILCI UREJANJA PROSTORA	Datum pošiljanja	Številka mnenja	Datum mnenja	Opomba
1.	Ministrstvo za obrambo, Uprava RS za zaščito in reševanje, Vojkova cesta 61, 1000 Ljubljana; urszr@urszr.si	30.11.2020	350-206/2020-3-DGZR	9.12.2020	
2.	Ministrstvo za kulturo, Direktorat za kulturno dediščino, Maistrova ulica 10, 1000 Ljubljana; gp.mk@gov.si	30.11.2020	35012-192/2019/19	21.12.2020	
	Ministrstvo za kulturo, Direktorat za kulturno dediščino, Maistrova ulica 10, 1000 Ljubljana; gp.mk@gov.si	1.12.2020	35012-192/2019/17	16.12.2020	Dopolnilne smernice
3.	Ministrstvo za okolje in prostor, Direkcija RS za vode, Sektor območja Drave, Krekova 17, 2000 Maribor; gp.drsv-mb@gov.si	30.11.2020	35024-175/2020-4	22.1.2021	
4.	Zavod RS za varstvo narave, Območna enota Celje, Vodnikova ulica 3, 3000 Celje; zrsvn.oece@zrsvn.si	30.11.2020	1-III-777/2-O-20/TA	18.12.2020	
5.	Občina Zreče, cesta na Roglo 13b, 3214 Zreče (vodovod); info@zrece.eu	30.11.2020	3510-0171/2020-2	17.12.2020	
6.	Občina Zreče, cesta na Roglo 13b, 3214 Zreče (kanalizacija); info@zrece.si	30.11.2020	3510-0170/2020-2	6.1.2020	
7.	Občina Zreče, cesta na Roglo 13b, 3214 Zreče (ceste); info@zrece.si	30.11.2020	3510-0169/2020-3	16.12.2020	
8.	Saubermacher Slovenija d.o.o., Ulica Matije Gubca 2, 9000 Murska Sobota; info@saubermacher-komunala.si ; info@zrece.si	30.11.2020	OPPN_ZREC-2020/BB	8.1.2021	
9.	Elektro Maribor d.d., Vetrinjska ulica 2, 2000 Maribor; info@elektro-maribor.si ; david.lorencic@elektro-maribor.si	30.11.2020	3902-12/2021-2	26.2.2021	
10.	Adriaplin d.o.o., Dunajska cesta 7, 1000 Ljubljana; info@adriaplin.si ; tanja.marcola@adriaplin.si	30.11.2020	2521/20-KP	11.12.2020	
11.	Telemach d.o.o., Cesta Ljubljanske brigade 21, 1000 Ljubljana; info@telemach.si	30.11.2020	459/1-2020	4.12.2020	
12.	Telekom Slovenije d.d., Sektor za dostopovna omrežja, Center za dostopovna omrežja Celje – Novo mesto, Lava 1, 3000 Celje; https://www.telekom.si/pomoc-in-podpora/mnenje-soglasje ; ludvik.miklavc@telekom.si	30.11.2020	17610202-00131202012010010	22.12.2020	

13.	Krajevna skupnost Zreče, Cesta na Roglo 13b, 3214 Zreče; jelenko.marjan@gmail.com	30.11.2020	/	11.1.2021	
-----	--	------------	---	-----------	--

Priloge:

- mnenja nosilcev urejanja prostora na osnutek OPPN



REPUBLIKA SLOVENIJA
MINISTRSTVO ZA OBRAMBO

UPRAVA REPUBLIKE SLOVENIJE
ZA ZAŠČITO IN REŠEVANJE

Vojkova cesta 61, 1000 Ljubljana

T: 01 471 33 22

F: 01 431 81 17

E: gp.dgZR@urszr.si

www.sos112.si

Številka: 350-206/2020-3 - DGZR
Datum: 09. 12. 2020

Na podlagi vloge Savaprojekt, d. d., Cesta krških žrtev 59, Krško, ki po pooblastilu zastopa Občino Zreče, Cesta na Roglo 13 b, Zreče (v nadaljevanju vlagatelj), št. 19055-00/SU z dne 30. 11. 2020, izdaja Ministrstvo za obrambo, Uprava RS za zaščito in reševanje, na podlagi 119. člena v povezavi s četrnim odstavkom 111. člena Zakona o urejanju prostora (Uradni list RS, št. 61/17) ter na podlagi trinajste alineje prvega odstavka 102. člena Zakona o varstvu pred naravnimi in drugimi nesrečami (Uradni list RS, št. 51/06-UPB, 97/10) in 8. točke prvega odstavka 49. člena Zakona o varstvu pred požarom (Uradni list RS, št. 3/07-UPB, 9/11, 83/12 in 61/17-GZ) naslednje

MNENJE

k osnutku OPPN Spodnja industrijska cona Zreče (SIC Zreče)

Vlagatelj je z vlogo, št. 19055-00/SU z dne 30. 11. 2020, ki smo jo prejeli 1. 12. 2020, pozval Ministrstvo za obrambo, Upravo RS za zaščito in reševanje, pristojno za področje varstva pred naravnimi in drugimi nesrečami in varstva pred požarom, da mu v zakonitem roku poda mnenje k osnutku OPPN Spodnja industrijska cona Zreče (SIC Zreče). Vlagatelj je do gradiva omogočil elektronski vpogled preko spletnega strežnika.

Skladno z določili Pravilnika o vsebini, obliki in načinu priprave občinskega podrobnega prostorskega načrta (Uradni list RS, št. 99/07 in 61/17-ZUreP-2) morajo biti v občinskem podrobnem prostorskem načrtu določeni ukrepi in rešitve za varstvo pred naravnimi in drugimi nesrečami, vključno z varstvom pred požarom.

Po pregledu priloženega gradiva ugotavljamo, da je v njem opredeljena vsebina s področja varstva pred naravnimi in drugimi nesrečami in varstva pred požarom, vendar je treba vsebino spremeniti in dopolniti, za kar vam posredujemo naslednje usmeritve.

Predlagamo, da se vsebina drugega odstavka 39. člena (zaklonišče) opredeli v novem členu in ne v členu z naslovom »(obramba)«. Gradnjo zaklonišč določajo predpisi s področja varstva pred naravnimi in drugimi nesrečami in ne s področja obrambe.

V drugem odstavku 42. člena se beseda »odmik« v besedni zvezi »odmik ljudi živali in premoženja« spremeni v »umik«.

Pripravila:
Irena Zupančič
višja svetovalka I

Darko But
sekretar
generalni direktor

Poslano:

- Savaprojekt, d. d., Cesta krških žrtev 59, Krško (savaprojekt@savaprojekt.si).



Savaprojekt Krško d.o.o.

silvija.umek.toth@savaprojekt.si

Številka: 35012-192/2019/17
Datum: 16. 12. 2020

Na podlagi poziva podjetja Savaprojekt Krško d.o.o., Cesta krških žrtev 59, 8270 Krško (v nadaljevanju: Savaprojekt Krško d.o.o.), izdaja Ministrstvo za kulturo, Maistrova 10, 1000 Ljubljana (v nadaljevanju: Ministrstvo) na podlagi 74. člena v povezavi s 76. členom Zakona o varstvu kulturne dediščine (Uradni list RS, št. 16/08, 123/08, 8/11 – ORZVKD39, 90/12, 111/13, 32/16 in 21/18 – ZNOrg); v nadaljevanju ZVKD-1) naslednje

DOPOLNILNE SMERNICE

ZA PRESOJO VPLIVOV PLANA NA ARHEOLOŠKE OSTALINE

1. Podatki o vlogi

Podjetje Savaprojekt Krško d.o.o. je z vlogo, št. 19055-00/SUT z dne 1. 12. 2020, prejeto dne 2. 12. 2020, pozvalo Ministrstvo, da izda dopolnilne smernice za presojo vplivov plana na arheološke ostaline za potrebe priprave Občinskega podrobnega prostorskega načrta Spodnja industrijska cona Zreče (v nadaljevanju: OPPN SIC Zreče).

V vlogi je bil naveden naslov spletnega strežnika Občine Zreče, kjer je bilo objavljeno gradivo:

- Občinski podrobni prostorski načrt Spodnja industrijska cona Zreče, tekstualni in grafični del osnutka, izdelal Savaprojekt Krško d.o.o., št. projekta 19055-00, Krško, november 2020;
- Okoljsko poročilo za OPPN Spodnja industrijska cona Zreče, izdelal Savaprojekt Krško d.o.o., št. projekta 20118-00, Krško, november 2020;

Vlogi je bilo priloženo:

- digitalni podatki meje območja OPPN v *shp obliki in prikaz obstoječega parcelnega stanja v *dwg obliki;
- Odločba MOP, Sektorja za SPVO glede potrebnosti izvedbe CPVO št. 35409-7/2020-16 z dne 15. 5. 2020;

2. Dopolnilne smernice

Predloženo vlogo in gradivo smo pregledali v sodelovanju z ZVKDS OE Celje. Obravnavano območje se nahaja na močno zamočvirjenem terenskem območju, ki ne izkazuje povečanega arheološkega potenciala. Raziskave, ki so bile opravljene v bližini, za potrebe izvedbe VN kablovoda RTP 110/20KV Slovenske Konjice – TP Zreče – TO Unior 3 leta 2004, so pokazale le nekaj sporadičnih arheoloških najdb, ki pa so bile najverjetneje odložene v sekundarni legi.

Strokovna javna služba razpolaga z zadostnimi podatki in informacijami glede arheološkega potenciala zemljišča na katerem se načrtuje nove ureditve in posege v prostor, tako, da **dodatne predhodne arheološke raziskave v okviru postopka celovite presoje vplivov plana na okolje niso potrebne.**

Na obravnavanem območju pri pripravi prostorskih rešitev za varstvo arheoloških ostalin ne podajamo dodatnih varstvenih usmeritev, veljajo pa zakonska določila za varstvo arheoloških ostalin.

V postopku celovite presoje vplivov na okolje naj se pri presoji vpliva na kulturno dediščino in arheološke ostaline upoštevajo obstoječi, javno dostopni podatki.

Lep pozdrav,

Pripravila:
Barbara Hace
višja svetovalka II

dr. Jelka Pirkovič
v. d. generalne direktorice
Direktorata za kulturno dediščino

Poslati (po e-pošti):

- naslovnik
- občina Zreče, ga. Katjuša Črešnar, katjusa.cresnar@zrece.si
- MOP, Direktorat za okolje, SSPVO, gp.mop@gov.si
- ZVKDS OE Celje, tajnistvo.ce@zvks.si



Savaprojekt Krško d.o.o.

silvija.umek.toth@savaprojekt.si

Številka: 35012-192/2019/19
Datum: 21. 12. 2020

Na podlagi poziva podjetja Savaprojekt Krško d.o.o., Cesta krških žrtev 59, 8270 Krško (v nadaljevanju: Savaprojekt Krško d.o.o.), izdaja Ministrstvo za kulturo, Maistrova 10, 1000 Ljubljana (v nadaljevanju: Ministrstvo) na podlagi 119. člena v povezavi s 111. členom Zakona o urejanju prostora (Uradni list RS, št. 61/17; v nadaljevanju ZUreP-2) in na podlagi 76. člena Zakona o varstvu kulturne dediščine (Uradni list RS, št. 16/08, 123/08, 8/11 – ORZVKD39, 90/12, 111/13, 32/16 in 21/18 – ZNOrg); v nadaljevanju ZVKD-1) naslednje

MNENJE K OSNUTKU

OBČINSKEGA PODROBNEGA PROSTORSKEGA NAČRTA SPODNJA INDUSTRIJSKA CONA ZREČE

IN

MNENJE O USTREZNOSTI OKOLJSKEGA POROČILA

1. Podatki o vlogi

Podjetje Savaprojekt Krško d.o.o. je z vlogo, št. 19055-00/SUT z dne 30. 11. 2020, prejeto dne 30. 11. 2020, pozvalo Ministrstvo, da izda mnenje o ustreznosti okoljskega poročila za Občinski podrobni prostorski načrt Spodnja industrijska cona Zreče (v nadaljevanju: OPPN SIC Zreče).

V vlogi je bil naveden naslov spletnega strežnika Občine Zreče, kjer je bilo objavljeno gradivo:

- Občinski podrobni prostorski načrt Spodnja industrijska cona Zreče, tekstualni in grafični del osnutka, izdelal Savaprojekt Krško d.o.o., št. projekta 19055-00, Krško, november 2020;
- Okoljsko poročilo za OPPN Spodnja industrijska cona Zreče, izdelal Savaprojekt Krško d.o.o., št. projekta 20118-00, Krško, november 2020;

Ministrstvo je po elektronski pošti dne 19. 12. 2020 prejelo z vsebinami varstva arheoloških ostalin dopolnjeno in popravljeno Okoljsko poročilo za OPPN Spodnja industrijska cona Zreče,

ki ga je izdelal Savaprojekt Krško d.o.o., št. projekta 20118-00, Krško, november/december 2020.

2. Podatki o smernicah

Splošne smernice za načrtovanje občinskega podrobnega prostorskega načrta in njegovih sprememb in dopolnitev za področje varstva nepremične kulturne dediščine so objavljene na spletnih straneh Ministrstva:

https://www.gov.si/assets/ministrstva/MK/DEDISCINA/PROSTOR/OPPN_Splosne_smernice_NPB_140619.pdf (dokument št. 350-84/2016/1 z dne 4. 11. 2016 in 350-84/2016/2 z dne 14. 6. 2019).

Konkretne smernice niso bile izdane. Vloga za izdajo konkretnih smernic ni bila podana.

Ministrstvo je izdalo dopolnilne smernice za presojo vplivov plana na arheološke ostaline z dopisom št. 35012-192/2019/17 z dne 16. 12. 2020.

3. Mnenje k osnutku Občinskega podrobnega prostorskega načrta Spodnja industrijska cona Zreče

Gradivo smo pregledali v sodelovanju z ZVKDS OE Celje. Menimo, da so smernice upoštevane in so načrtovane ureditve, prikazane v gradivu, z vidika varstva dediščine ustrezne.

4. Mnenje o ustreznosti okoljskega poročila

Gradivo smo pregledali v sodelovanju z ZVKDS OE Celje. Menimo, da je okoljsko poročilo, ki je bilo predloženo z dopolnitvijo vloge dne 19. 12. 2020, v vsebini presoje vplivov izvedbe plana na kulturno dediščino ustrezno.

Lep pozdrav,

Pripravila:
Barbara Hace
višja svetovalka II

dr. Jelka Pirkovič
v. d. generalne direktorice
Direktorata za kulturno dediščino

Poslati (po e-pošti):

- naslovník
- Občina Zreče, ga. Katjuša Črešnar, katjusa.cresnar@zrece.si
- MOP, Direktorat za okolje, SSPVO, gp.mop@gov.si
- ZVKDS OE Celje, tajnistvo.ce@zvkd.si



REPUBLIKA SLOVENIJA
MINISTRSTVO ZA OKOLJE IN PROSTOR


DIREKCIJA REPUBLIKE SLOVENIJE ZA VODE
Sektor območja Drave

Krekova 17, 2000 Maribor

T: 02 250 77 50

E: gp.drsv-mb@gov.si

www.dv.gov.si



Številka: 35024-175/2020-4

Datum: 22. 1. 2021

Datoteka: 35024-175-4-20-AH

Direkcija Republike Slovenije za vode (v nadaljevanju: DRSV) izdaja na podlagi prvega odstavka 119. člena v povezavi s četrnim in petim odstavkom 111. člena Zakona o urejanju prostora (Uradni list RS, št. 61/17; v nadaljevanju: ZUreP-2) ter 61. člena Zakona o vodah (Uradni list RS, št. 67/02, 2/04-ZZdl-A, 41/04-ZVO-1, 57/08, 57/12, 100/13, 40/14 in 56/15; v nadaljevanju: ZV-1) naslednje

M N E N J E

s področja upravljanja z vodami k osnutku Občinskega podrobnega prostorskega načrta občine Spodnja industrijska cona Zreče.

I.

Pri pripravi osnutka Občinskega podrobnega prostorskega načrta Spodnja industrijska cona Zreče (v nadaljevanju: Osnutek OPPN), ki ga je izdelala družba Savaprojekt Krško d. d., Cesta krških žrtev 59, 8270 Krško, pod št. 19055-00, novembra 2020, so bile v celoti upoštevane Splošne smernice s področja upravljanja z vodami, zato na predmetni Osnutek OPPN izdajamo **pozitivno mnenje**.

II.

Okoljsko poročilo, ki ga je za predmetni plan izdelala družba Savaprojekt d. d., Cesta krških žrtev 59, 8270 Krško, pod št. 20118-00, novembra/decembra 2020, januarja 2021 (v nadaljevanju: OP), je bilo pregledano in ugotovljeno, da je **ustrezno** z vidika upravljanja z vodami.

III.

Iz predloženega Osnutka OPPN in OP izhaja, da so vplivi izvedbe OPPN na okolje, z vidika upravljanja z vodami **sprejemljivi**.

Obrazložitev:

Občina Zreče, Cesta na Roglo 13b, 3214 Zreče, je javno objavila Osnutek OPPN in OP ter naslovni organ preko pooblaščenca, družbe Savaprojekt Krško d. d., Cesta krških žrtev 59, 8270 Krško, z dopisom št. 19055-00/SU, z dne 30. 11. 2020, ki ga je naslovni organ prejel preko elektronske pošte dne 30. 11. 2020, dopolnitvijo vloge, ki jo je naslovni organ prejel preko elektronske pošte dne 14. 1. 2021, in dopolnitvijo vloge, ki jo je naslovni organ prejel preko elektronske pošte dne 22. 1. 2021, pozvala, da v skladu s prvim odstavkom 119. člena v povezavi s četrnim odstavkom 111. člena ZUreP-2, poda mnenje s področja upravljanja z vodami k Osnutku OPPN.

Javno objavljeno gradivo vsebuje:

- Občinski podrobni prostorski načrt Spodnja industrijska cona Zreče - osnutek, št. 19055-00, november 2020 Savaprojekt Krško d. d., Cesta krških žrtev 59, 8270 Krško (tekstualni in grafični del - sedem prilog);
- Okoljsko poročilo za OPPN Spodnja industrijska cona Zreče, faza: izhodišča in osnutek, št. 20118-00, november 2020, Savaprojekt d. d., Cesta krških žrtev 59, 8270 Krško;
- C1 Izvleček iz hierarhično višjega prostorskega akta, Savaprojekt d. d., Cesta krških žrtev 59, 8270 Krško;
- C2 Pobuda in izhodišča za pripravo občinskega podrobnega prostorskega načrta Spodnja industrijska cona Zreče, št. 19055-00, november 2019, Savaprojekt d. d., Cesta krških žrtev 59, 8270 Krško;
- C3 Povzetek glavnih tehničnih značilnosti oziroma podatkov o prostorski ureditvi, Savaprojekt d. d., Cesta krških žrtev 59, 8270 Krško;
- C4 Prikaz stanja prostora, Savaprojekt d. d., Cesta krških žrtev 59, 8270 Krško;
- C5 Seznam strokovnih podlag, na katerih temeljijo rešitve prostorskega akta, Savaprojekt d. d., Cesta krških žrtev 59, 8270 Krško;
- C6 Mnenja nosilcev urejanja prostora, postopek CPVO, Savaprojekt d. d., Cesta krških žrtev 59, 8270 Krško;
- C7 Obrazložitev in utemeljitev prostorskega akta, Savaprojekt d. d., Cesta krških žrtev 59, 8270 Krško;
- C8 Povzetek za javnost, november 2020, Savaprojekt d. d., Cesta krških žrtev 59, 8270 Krško;
- C9 Elaborat ekonomike, Savaprojekt d. d., Cesta krških žrtev 59, 8270 Krško.

Dopolnitev, z dne 14. 1. 2021, je vsebovala:

- Sklep, št. 00719-10/2020/3, z dne 21. 5. 2020, ki ga je izdala Republika Slovenija, Vlada Republike Slovenije, Gregorčičeva 20-25, 1001 Ljubljana;
- Uredbo o določitvi zunanje meje priobalnega zemljišča ob vodotoku Dravinja v občini Zreče (Ur. l. RS, 74/20) z grafično prilogo.

Dopolnitev, z dne 22. 1. 2021, je vsebovala:

- Okoljsko poročilo za OPPN Spodnja industrijska cona Zreče, št. 20118-00, november/december 2020, januar 2021, Savaprojekt d. d., Cesta krških žrtev 59, 8270 Krško;
- Občinski podrobni prostorski načrt Spodnja industrijska cona Zreče – osnutek – popravek, št. 19055-00, november 2020 Savaprojekt Krško d. d., Cesta krških žrtev 59, 8270 Krško (tekstualni del).

ZV-1 v šestem odstavku 61. člena določa, da ministrstvo poda mnenje v skladu s predpisi o prostorskem načrtovanju, s katerim ugotovi ali so bile podane smernice upošteevane.

Predmet Osnutka OPPN je širitev proizvodnih kapacitet podjetja GKN Driveline Slovenija d. o. o., ki se ukvarja z izdelavo avtomobilskih transmisij in avto delov, zagotovitev zadostnih parkirnih površin za zaposlene in ureditev poslovnega območja tik ob Dravinji (t. i. deponija Kovač). Hkrati je predvidena še rekonstrukcija Rudniške ceste v dolžini okoli 550 m. Območje urejanja je velikosti okoli 10,2 ha in zajema parc. št. del 6/1, del 6/3, del 6/4, 11/1, del 11/2, 12/1, del 12/4, 12/5, 13/1, del 13/2, 15, 21/1, 21/6, 21/7, 21/8, 21/9, 21/11, 21/12, 21/13, 24/2, 26/1, 28/1, 28/2, 28/3, 31, 32, 33/1, 33/2, 34, 35, 39/2, 54/1, 54/2, 55/2, 55/3, 55/6, 55/7, del 55/4, 56/3, 56/4, 58/2, 58/3, 58/6, 58/7, 58/8, 58/9, 61, 62/1, 62/2, 64/3, 64/4, del 1364/3, del 1364/6, 1368/4, 1368/5, del 1368/8, del 1384/19, 1426/1 in 1426/2, vse k. o. 1100 - Zreče, v občini Zreče. Za obravnavano območje je bila sprejeta Uredba o določitvi zunanje meje priobalnega zemljišča ob vodotoku Dravinja v občini Zreče (Ur. l. RS, 74/20), iz katere izhaja, da je na območju cone določen 5 metrski priobalni pas, gorvodno od cone 15 metrski priobalni pas in dolvodno od cone 40 metrski priobalni pas. Obstoječi nelegalno zgrajeni objekti ter ostale ureditve, ki se nahajajo na priobalnem pasu Dravinje, se bodo odstranile. V južnem delu industrijske cone se bo izvedla nova "južna" cesta za dostop do čistilne naprave Zreče in do poslovnega območja tik ob Dravinji, ki se bo navezala na Rudniško cesto. Območje OPPN SIC Zreče je razdeljeno na štiri območja, in sicer: območje A: industrijska cona; območje B: garažna hiša; območje C: poslovno območje tik ob Dravinji in območje D: transformatorska postaja. Komunalne odpadne vode bodo speljane v javni kanalizacijski sistem, ki se zaključi na čistilni napravi Zreče. Morebitne onesnažene industrijske vode se bodo predhodno ustrezno očistile in se prav tako speljale na čistilno napravo Zreče. Padavinske odpadne vode bodo preko peskolovov in, s povoznih ter manipulativnih površin, preko lovilca olj speljane v zbiralnik za padavinske vode, s prelivom v Dravinjo. Ukinila se bosta dva obstoječa iztoka mešane kanalizacije v Dravinjo in se uredila dva nova iztoka za padavinsko odpadno vodo.

Območje, ki je predmet obravnave se po podatkih iz javno dostopnih portalov, delno nahaja na erozijsko ogroženem območju (vpogled opravljen dne 22. 1. 2021).

Iz Atlasa voda DRSV je razvidno, da se obravnavano območje delno (v zelo majhnem obsegu) nahaja na poplavnem območju Dravinje, znotraj območja razreda preostale nevarnosti (vpogled opravljen dne 22. 1. 2021).

Glede na navedeno je I. točka mnenja utemeljena.

V petem odstavku 111. člena ZUreP-2 je določeno, da državni nosilci urejanja prostora, ki sodelujejo pri celoviti presoji vplivov na okolje, hkrati z mnenjem podajo tudi mnenje o sprejemljivosti vplivov izvedbe OPN na okolje s stališča njihove pristojnosti ali mnenje o ustreznosti okoljskega poročila.

OP je ustrezno izdelano. Zajeti so vsi segmenti varstva voda. Upoštevanji so pogoji in omejitve za gradnjo znotraj območja razreda preostale poplavne nevarnosti, zakonske omejitve gradnje v priobalnem pasu ter, kljub temu, da se območje ne nahaja na vodovarstvenem območju, tudi pogoji, ki so predvideni v 3. varstvenem pasu varovanja vodnih virov (varstvo podzemnih voda). Iz OP izhaja, da gre pri ureditvah, opredeljenih v Osnutku OPPN, z vidika vpliva na stanje površinskih in podzemnih vod, za nebitven vpliv, ob upoštevanju izvedbe omilitvenih ukrepov.

Glede na navedeno je II. točka mnenja utemeljena.

V Osnutku OPPN in OP so zajeti vsi segmenti varstva voda. Upoštevanji so predpisani ukrepi za gradnjo na območju razreda preostale poplavne nevarnosti, ukrepi za odvajanje padavinskih, komunalnih in industrijskih odpadnih voda, omejitve za izvedbo posegov na vodnem in priobalnem zemljišču idr. Ocenjujemo, da gre pri ureditvah, opredeljenih v Osnutku OPPN, za posege, ki so sprejemljivi z vidika upravljanja z vodami.

Glede na navedeno je III. točka mnenja utemeljena.

Pripravila:

Anja Hrastelj,
VIŠJA SVETOVALKA II



Vodja sektorja:

mag. Mateja Klančec, univ. dipl. inž. grad.
SEKRETARKA

Vročiti:

- Savaprojekt Krško d. d., Cesta krških žrtev 59, 8270 Krško - priporočeno s povratnico;
- Ministrstvo za okolje in prostor, Direktorat za prostor, graditev in stanovanja, Dunajska cesta 48, 1000 Ljubljana - po e-pošti;
- Ministrstvo za okolje in prostor, Direktorat za okolje, Sektor za SPVO, Dunajska cesta 48, 1000 Ljubljana - po e-pošti;
- Direkcija Republike Slovenije za vode, Hajdrihova 28c, 1000 Ljubljana - po e-pošti.



ZAVOD REPUBLIKE SLOVENIJE
ZA VARSTVO NARAVE

-U

OBMOČNA ENOTA CELJE

Vodnikova ulica 3 | 3000 Celje
T 03 426 03 43
E zrsvn.oece@zrsvn.si | www.zrsvn.si

Številka: 1-III-777/2-O-20/TA
Datum: 18.12.2020

Prejeto:

: 23. 12. 2020

Savaprojekt

2431

Savaprojekt Krško d.d.
Cesta krških žrtev 59

8270 KRŠKO

ZADEVA: Mnenje k osnutku OPPN Spodnja industrijska cona Zreče, občina Zreče

Na osnovi vaše vloge št. 19055-00/SU z dne 30.11.2020, prejete dne 30.11.2020, podajamo v skladu s 97. in 98. členom Zakona o ohranjanju narave (Ur. l. RS, št. 96/04 - UPB, 61/06 - ZDru-1, 32/08 - odl. US, 8/10 - ZSKZ-B, 46/14, 21/18 - ZNOrg, 31/18, 82/20; v nad. ZON) in na podlagi 119. člena v povezavi s četrtim odstavkom 111. člena Zakona o urejanju prostora (Ur. l. RS, št. 61/17; ZUreP-2) mnenje k osnutku Občinskega podrobnega prostorskega načrta Spodnja industrijska cona Zreče (ID 1310).

Vlogi ste priložili gradivo dostopno na spletni strani Občine Zreče <https://www.zrece.si/objava/205921>:

- OPPN Spodnja industrijska cona Zreče, faza: osnutek, št. 19055-00, Savaprojekt d.d., Krško, november 2020 (tekstualni del, grafični del, priloge);
- Okoljsko poročilo za OPPN Spodnja industrijska cona Zreče, št. 20118-00, Savaprojekt d.d., Krško, november 2020;
- Pooblastilo Občine Zreče št. 3505-0001/2019-16 z dne 05.08.2019.

Predmet OPPN je gradnja novih proizvodnih objektov in ureditev parkirišč znotraj obstoječe proizvodno poslovne cone v Zrečah ter rekonstrukcija Rudniške ceste v dolžini 550 m. Glavne načrtovane ureditve so: rekonstrukcija Rudniške ceste, izgradnja nove »južne« ceste do območja centralne čistilne naprave Zreče in poslovnega območja tik ob Dravinji z obračališčem, ukinitvev obstoječega cestnega priključka na Rudniško cesto, gradnja novih industrijskih objektov (stavba 1B, 3A in 3B) s pripadajočimi manipulativnimi površinami in zunanjo ureditvijo, gradnja garažne hiše, ohranitev obstoječega zaklonišča, postavitvev pokrite nadstrešnice za kolesa, povečanje obstoječe vratarnice in nadstrešnice na glavnem vhodu v kompleks, ureditev interne prometne mreže znotraj industrijske cone, dozidava obstoječe stavbe na poslovnem območju tik ob Dravinji ter ureditev manipulativnih površin, porušitev nelegalno zgrajenih objektov ter ureditev, ki se nahajajo v priobalnem pasu Dravinje, ureditev nove RTP/TP vključno s prestavitvijo SN elektro vodov, osvetlitev javnih prometnic z javno razsvetljavo, izgradnja novega elektro priključka iz TP, prestavitvev obstoječega primarnega javnega vodovodnega omrežja, izgradnja novega vodovodnega priključka ter ustrezne hidrantne mreže, izvedba ukrepov za zadrževanje čistih padavinskih voda z iztokom v Dravinjo, izgradnja kanalizacije za odvodnjavanje odpadnih voda v čistilno napravo Zreče, izgradnja priključka na elektronske komunikacije (optika), izgradnja plinovodnega priključka.

Ureditveno območje velikosti 10,27 ha leži v jugovzhodnem delu naselja Zreče, na ravninskem delu območja med Dravinjo na zahodni strani, Rudniško cesto na severni strani in kmetijskimi površinami na jugu. Območje je delno že pozidano in je namenjeno proizvodnim, storitvenim in servisnim dejavnostim. Trenutno se ureja na podlagi veljavnega Zazidalnega načrta Industrijska cona II Unior KI Zreče (Ur. l. SRS, št. 16/78, Ur. l. RS, št. 135/03 in Uradno glasilo slovenskih občin št. 58/15). Južno od industrijske cone se nahaja centralna čistilna naprava Zreče, ki se ureja na podlagi OPPN za centralno čistilno napravo Zreče (Ur. l. RS, št. 27/09).

Zahodni del območja OPPN, ki sega v priobalni pas Dravinje, leži v območju naravne vrednote:

Preglednica 1: Naravne vrednote

Ime NV	Id. št.	Zvrst	Status	Uradna objava
Dravinja	4495 V	hidr, zool	NVLP	Pravilnik o določitvi in varstvu naravnih vrednot, (Uradni list RS, št. 111/04, 70/06, 58/09, 93/10, 23/15, 7/19)

Reka Dravinja ima status hidrološke in zoološke naravne vrednote lokalnega pomena (v predlogu strokovne službe je dodana še ekosistemska zvrst in sprememba statusa v naravno vrednoto državnega pomena). Na obravnavanem odseku je vodotok v celoti reguliran, prvotni potek struge je spremenjen, obrežna vegetacija je bila v preteklosti večkrat odstranjena. V letu 2019 je bila izvedena protipoplavna ureditev z obnovo kamnite obloge brežin, talnimi pragovi in odstranitvijo obrežne drevnine na obeh bregovih. Industrijska cona sega vse do reke Dravinje, celoten priobalni pas na levi brežini je pozidan in utrjen do roba vodotoka.

Kljub spremembam prvotne struge in obsežnim degradacijam se rečni odsek ohranja kot pomemben povezovalni koridor za zagotavljanje prehodnosti vodnih organizmov in kot del širše mreže zelenih koridorjev v krajini. Posegi in dejavnosti na območju morajo biti načrtovani v takšnem obsegu in na način, da se ohranijo hidrološke, zoološke in ekosistemske lastnosti reke ter krajinska pestrost območja. Priobalni pas se zaradi ureditev ne sme ožati in dodatno degradirati. V celotnem ureditvenem območju OPPN (vplivno območje naravne vrednote) se ohranjajo in vzpostavljajo tudi vse tiste prvine in značilnosti, ki pomembno prispevajo k biotski raznovrstnosti (pasovi drevja, mejice itd.).

Z OPPN je predvidena vzpostavitev minimalnega priobalnega pasu Dravinje (5 m) z odstranitvijo vseh nelegalnih objektov, ki se nahajajo v tem pasu, zatravitev brežine in postavitev ograje na meji območja. Z načrtom je predvidena tudi ureditev izpusta padavinskih vod v Dravinjo. Z odpiranjem priobalnega pasu se vzpostavlja podlaga za morebitno sonaravno ureditev brežin vodotoka na obravnavanem odseku ob industrijski coni.

Pri pripravi OPPN se upošteva vsebina splošnega dela naravovarstvenih smernic, določena v 98. členu ZON, ki je prikazana v [splošnih naravovarstvenih smernicah na povezavi](#):

https://zrsvn-varstvonarave.si/wp-content/uploads/2019/12/2016_04_22_splosne-prostorske-smernice-ZRSVN_Verzija-1_3.pdf

Poleg navedenih splošnih usmeritev in veljavnih pogojev OPN Zreče za območje urejanja naj se upoštevajo tudi naslednje [naravovarstvene usmeritve](#):

1. V območju naravne vrednote Dravinja (4495 V) oz. v 5 m priobalnem pasu Dravinje naj se ne načrtuje trajnih objektov (objekti visoke gradnje). Začasni in trajni objekti naj se načrtujejo v tolikšni oddaljenosti od vodotoka, da za zagotavljanje njihove poplavne varnosti ne bo potrebna izvedba dodatnih protipoplavnih ureditev in zaščitnih ukrepov v območju naravne vrednote (dodatno utrjevanje in nadvišanje brežin, gradnja protipoplavnih zidov ipd.).
2. Po odstranitvi nelegalno postavljenih objektov v priobalnem pasu Dravinje (5 m) se odstranijo tudi vse betonske, asfaltna in druge utrditve površin ter ostale ureditve v tem pasu. Zemljišče se po končani odstranitvi objektov rekultivira, humusira in zatravi.
3. Priobalni pas Dravinje (leva brežina) se obvezno intenzivno zasaди z drevjem in grmovnicami. Zasaditev se izvede z avtohtonimi, lokalno prisotnimi vrstami listavcev (npr. vrba, črna jelša, beli gaber, hrast, češnja, dren itd.). Iglavcev, tujerodnih, invazivnih ali eksotičnih rastlinskih vrst se ne sadi (ciprese, robinija, pajesen, octovec ipd.).

4. Za zasaditve v celotnem ureditvenem območju OPPN naj se uporabijo avtohtone, rastiščnim razmeram prilagojene drevesne in grmovne vrste listavcev. Tujerodnih, invazivnih parkovnih rastlin se ne sadi.
5. Del brežine ob izpustni glavi iztoka padavinskih vod v Dravinjo naj se izvede v neporavnani, hrapavi obliki brez vidnega betona na zunanjih površinah. Glava izpusta se oblikuje v naklonu brežine.
6. Razgaljene neurtjene površine naj se zatravijo in zasadijo takoj po končanih zemeljskih delih. V času gradnje je treba preprečiti vnos in razširjanje invazivnih, tujerodnih rastlinskih vrst na območje.
7. Začasnih deponij gradbenega materiala, gradbenih odpadkov, začasnih prometnic, parkirišč in drugih ureditev naj se ne ureja v območju naravne vrednote Dravinja (priobalni pas).
8. Med izvedbo gradbenih del na območju naj se izvedejo ustrezni tehnični ukrepi za preprečitev zasipavanja rečne struge, kaljenja in onesnaženja vode.

Skladno z navedenimi naravovarstvenimi usmeritvami naj se besedilo osnutka prostorskega akta v poglavju "Ohranjanje narave" (38. člen osnutka OPPN) ustrezno dopolni in popravi.

V postopku sprejemanja prostorskega akta je treba pridobiti mnenje o sprejemljivosti prostorske ureditve z vidika varstva narave - **naravovarstveno mnenje**. Brez naravovarstvenega mnenja ali obvestila, da izdelava naravovarstvenih smernic ni potrebna, ni mogoče sprejeti prostorskega akta (šesti odstavek 97. člena ZON).

Naravovarstveno mnenje izda organizacija, pristojna za ohranjanje narave, ko prejme zahtevo pripravljavca akta. Tej zahtevi je treba priložiti končni predlog tega akta ter ustrezno obrazložitev, kako je pripravljavec ob pripravi akta upošteval naravovarstvene smernice (oz. mnenje) (sedmi odstavek 97. člena ZON).

Lep pozdrav,

Pripravil:
Tomaž Acman, univ. dipl. inž. kraj. arh.
višji naravovarstveni svetovalec

Vodja OE Celje:
Tanja Košar Starič, univ. dipl. biol.
naravovarstvena svetnica



V vednost:
- naslov
- savaprojekt@savaprojekt.si
- arhiv



OBČINA ZREČE

Cesta na Roglo 13 b, 3214 Zreče
tel.: 03 / 75 71 700; faks: 03 / 57 62 498
e-pošta: info@zrece.eu / splet: www.zrece.eu

Številka: 3510-0171/2020-2
Datum: 017.12.2020

Zadeva: MNENJE na osnutek OPPN SIC Zreče – OPPN spodnja industrijska cona Zreče

Strokovne rešitve v strokovnih podlagah **osnutek OPPN SIC Zreče – OPPN spodnja industrijska cona Zreče** izdelovalca Sava projekt d.d., Cesta krških žrtev 59, 8270 Krško na področju oskrbe s pitno vodo in javnega vodovoda so ustrezne in ne spreminjajo rešitev v veljavnem občinskem prostorskem načrtu. Izdajamo pozitivno mnenje.

Pripravil:
Matjaž Korošec d.i.g.
Strokovni sodelavec VII/2 za javni
vodovod



Vodja GJS in prostor:
Štefan Posilovič dipl.upr.org., inž. grad.

Vročiti:

- Sava projekt d.d., Cesta krških žrtev 59, 8270 Krško
- zbirka dokumentarnega gradiva



OBČINA ZREČE

Cesta na Roglo 13 b, 3214 Zreče
tel.: 03 / 75 71 700; faks: 03 / 57 62 498
e-pošta: info@zrece.eu / splet: www.zrece.eu

Številka: 3510-0170/2020-2
Datum: 6.1.2020

Občinska uprava Občine Zreče, Cesta na Roglo 13b, 3214 Zreče, izdaja, na podlagi 207. člena Zakona o splošnem upravnem postopku (Uradni list RS št. 24/06 – uradno prečiščeno besedilo, 105/06 – ZUS-1, 126/07, 56/08, 8/10 in 82/13), 40. člena Odloka o načinu opravljanja lokalne gospodarske javne službe odvajanja in čiščenja komunalne in padavinske odpadne vode v Občini Zreče (Uradni list RS, št. 75/10), Uredbe o odvajanju in čiščenju komunalne odpadne vode (Uradni list RS, št. 98/15 in 76/17) in tretjega odstavka 15. člena Statuta Občine Zreče (Uradno glasilo slovenskih občin, št. 1/16 in 26/18) ter na podlagi vloge za izdajo mnenja za področje kanalizacijskega omrežja - odvajanje fekalnih komunalnih in padavinskih meteornih voda - projektantskega pooblaščenca **Savaprojekt d.d.** za stranko **Občina Zreče, Cesta na Roglo 13b, 3214 Zreče** izdaja Občinska uprava Občine Zreče naslednje

MNENJE na osnutek OPPN SIC Zreče – OPPN spodnja industrijska cona Zreče – za področje kanalizacije

1. Projektantskemu pooblaščenca **Savaprojekt d.d.** se za stranko **Občina Zreče, Cesta na Roglo 13b, 3214 Zreče**, izda **pozitivno mnenje na osnutek OPPN SIC Zreče za področje kanalizacijskega omrežja** - odvajanje fekalnih komunalnih in padavinskih meteornih voda kot je navedeno v Občinskem podrobnem prostorskem načrtu Spodnja industrijska cona Zreče (v nadaljevanju OPPN SIC Zreče) za področje kanalizacije
2. Mnenje velja leto dni od izdaje tega mnenja.

Pripravila:
Nina Petelinc



Po pooblastilu z dne 3.1.2021
Svetovalka za okolje in prostor
Katjuša Črešnar

Vročiti:

1. Savaprojekt, Cesta krških žrtev 59, 8270 Krško
2. Zbirka dokumentarnega gradiva





OBČINA ZREČE

-U

Prejeto:

21. 12. 2020

savaprojekt

2412

Cesta na Roglo 13 b, 3214 Zreče
tel.: 03 / 75 71 700; faks: 03 / 57 62 498
e-pošta: info@zrece.eu / splet: www.zrece.eu

Številka: 3510-0169/2020-3

Datum: 16.12.2020

Zadeva: Podaja mnenja k občinskemu podrobnemu prostorskemu načrtu SIC Zreče, področje cestnega gospodarstva

Kot upravljavec občinskih cest in prometa v Občini Zreče podajamo

pozitivno mnenje

k osnutku občinskega podrobnega prostorskega načrta SIC Zreče

Pripravila:
Simona Črešnar,
Svetovalka I



Štefan Pesilovič, dipl. upr. org., inž. grad.
vodja GJS in prostor

Vročiti:

1. Savaprojekt d.d., Cesta krških žrtev 59, 8270 Krško
2. Zbirka dokumentarnega gradiva



Saubermacher Slovenija d.o.o.
Ulica Matije Gubca 2
9000 Murska Sobota
T: 02 620 23 00, F: 02 620 23 09
E: info@saubermacher.si

Saubermacher
Slovenija
za življenja vredno okolje

Savaprojekt Krško d.d.,
Cesta krških žrtev 59

8270 Krško

Datum | 08.01.2021

Številka | OPN_ZREC-2020/BB

Zadeva | *Mnenje na osnutek OPPN SIC Zreče*

Veza | *19055-00/SUT*

Družba Saubermacher Slovenija d.o.o., kot izvajalec obvezne lokalne gospodarske javne službe zbiranja in prevoza komunalnih odpadkov, obdelave mešanih komunalnih odpadkov ter odlaganja ostankov predelave ali odstranjevanja komunalnih odpadkov na območju občine Zreče podaja

pozitivno mnenje

na osnutek OPPN SIC Zreče.


Izdelovalec občinskega podrobnega prostorskega načrta Spodnja industrijska cona Zreče je družbi Saubermacher Slovenija d.o.o., dne 17.12.2020 kot NUP odgovornemu za področje ravnanja z odpadki, (Izvajalcu obvezne lokalne gospodarske javne službe zbiranja in prevoza komunalnih odpadkov, obdelave mešanih komunalnih odpadkov ter odlaganja ostankov predelave ali odstranjevanja komunalnih odpadkov na območju občine Zreče) poslal poziv za predložitev mnenja na osnutek OPPN SIC Zreče.

Po pregledu gradiva dostopnega na spletni strani Občine Zreče na povezavi: <https://www.zrece.si/objava/205921> ugotavljamo, da je akt izdelan korektno in skladno s podanimi smernicami.

S spoštovanjem,

Pripravil:

PETER BRUMEN



Saubermacher
Slovenija
9000 Murska Sobota
Ulica Matije Gubca 2

Boštjan BERLAK

Prokurist



T +386 2 620 23 92
M +386 41 623 958
E b.berlak@saubermacher.si

Poslano v elektronski obliki:

- Savaprojekt Krško d.d., e-pošta: savaprojekt@savaprojekt.si
- Občina Zreče, e-pošta: info@zrece.eu



Elektro Maribor d.d.. za distribucijskega operaterja na osnovi 465. člena Energetskega zakona (Ur.l. RS, št. 60/19 – EZ-1-UPB2, 65/20 - spremembe in dopolnitve EZ-1C), in 39. člena Zakona o urejanju prostora (Ur.l. RS 61/17) ter na podlagi vloge z dne 7.1.2021 izdaja

Vložniku:

SAVAPROJEKT D.D.
CESTA KRŠKIH ŽRTEV 59
8270 KRŠKO

K dokumentaciji: OPPN SPODNJA INDUSTRIJSKA CONA ZREČE posega v prostor: parc. št. 21/9, del 21/11, 21/13, del 24/2, 26/1, 28/1, 28/2, 28/3, 31, 32, 33/1, 34, 35, 54/1, 55/3, del 55/4, 55/6, 55/7, 58/3, 58/6, 58/7, del 1364/3, del 1364/6, 1368/4, del 1384/19, del 1426/1, del 1426/2, vse k.o. Zreče (1100).

Ostalo: Priložen osnutek OPPN SPODNJA INDUSTRIJSKA CONA ZREČE podjetja SAVAPROJEKT d.d., CESTA KRŠKIH ŽRTEV 59, 8270 KRŠKO št. projekta: 19055-00.

MNENJE ŠT. 3902-12/2021-2

Vložnik je dne 25.2.2021 zaprosil za izdajo mnenja k predlogu OPPN SPODNJA INDUSTRIJSKA CONA ZREČE za katerega so bile dne 29.9.2020 izdane smernice št. 3901-35/2020-2. V priloženem predlogu OPPN SPODNJA INDUSTRIJSKA CONA ZREČE so smernice v celoti upoštevane.

Maribor, 26.2.2021

Pripravil:
DAVID LORENČIČ, inž.el.

Ko/ OE Slovenska Bistrica,
06-razvoj,

Direktor področja distribucije:
SILVO ROPOŠA, univ.dipl.inž.el.

ELEKTRO MARIBOR,
podjetje za distribucijo
električne energije, d.d.
6 MARIBOR, Vetrinjska ulica 2

Danijana P. -

Prejeto:

adriaplin

14. 12. 2020

ADRIAPLIN d.o.o.

Dunajska cesta 7

1000 LJUBLJANA, Slovenija

Tel.: +386 1 234 21 00, Fax: +386 1 432 10 93

info@adriaplin.si, www.adriaplin.si

savaprojekt

2368



Št. 2521/20-KP

Vaš znak: 19055-00/SU

Savaprojekt d.d.

Cesta krških žrtev 59

8270 Krško

Ljubljana, 11.12.2020

Adriaplin d.o.o., Dunajska cesta 7, 1000 Ljubljana, kot nosilec urejanja prostora in operater distribucijskega sistema zemeljskega plina v občini Zreče izdaja na podlagi 111. člena Zakona o urejanju prostora (Uradni list RS, št. 61/17 – ZUreP-2) ter na osnovi 467. člena Energetskega zakona EZ – 1 (Uradni list RS, št. 60/19 - UPB, 65/20 in 158/20 - ZURE) podaja naslednje

MNENJE

k osnutku OPPN Spodnja industrijska cona Zreče (del MOEUP UN 1/081 in del MOEUP UN 1/082)

Vlagatelj Savaprojekt d.d., Ceta krških žrtev 59, 8270 Krško, je po pooblastilu št. 3505-001/2019-16 z dne 5.8.2019 Občine Zreče, Cesta na Roglo 13b, 3214 Zreče, z elektronsko pošto z dne 30.11.2020, pozval ADRIAPLIN d.o.o., operaterja distribucijskega sistema zemeljskega plina na območju občine Zreče, da poda prvo mnenje k osnutku OPPN Spodnja industrijska cona Zreče (del MOEUP UN 1/081 in del MOEUP UN 1/082).

Investitor namerava zgraditi novo poslovno proizvodno stavbo, dodatna parkirna mesta za zaposlene, urediti dostop v kompleks in pripadajočo zunanjo ureditev ter zgraditi pripadajočo gospodarsko javno infrastrukturo in javne prometnice.

Na naš poziv z dne 8.12.2020 je izdelovalec prostorskega akta Savaprojekt d.d., ustrezno dopolnil osnutek OPPN s čelnom: »Zaradi širitve industrijske cone in predvidenega večjega odjema zemeljskega plina, se za zagotavljanje zadostne nemotene dobave odjemalcem, predvidi rekonstrukcijo obstoječega plinovoda, s povečanjem dimenzije priključnega plinovoda. V letu 2019 je v ta namen na odseku prečkanja Dravinje, že bila povečana dimenzija priključka za GKN Driveline Slovenija d.o.o.«

Na podlagi pregledanega gradiva je bilo ugotovljeno, da so bile v osnutku občinskega podrobnega prostorskega načrta Spodnja industrijska cona Zreče, upoštevane smernice št. 2180/19-TM, izdane dne 23.8.201 in upoštevane dopolnitve osnutka zato ADRIAPLIN d.o.o. izdaja **pozitivno mnenje k prostorskemu aktu**.

Pripravil

Klemen Pavalec, d.i.s.

Alojz Babič, u.d.i.s.

odg. vod. teh. sekt.

adriaplin d.o.o.

TRR: SI56 2900 0000 1938 014, UniCredit banka Slovenija d.o.o.

ID za DDV: SI55956149

Matična številka: 5865379

Reg. št. vložka: 1/25697/00

Okrožno sodišče v Ljubljani

Osnovni kapital: 12.956.935,00 EUR

SAVAPROJEKT KRŠKO D.D.
CESTA KRŠKIH ŽRTEV 59**8270 KRŠKO****Naš znak:** 459/1-2020**Datum:** 4.12.2020

Objekt: OPPN Spodnja industrijska cona Zreče
Pripravljalac: Občina Zreče, Cesta na Roglo 13b, 3214 Zreče
Kraj posega: parc. št. (po vlogi)
Katastrska občina: 1100 Zreče
Izdelovalec: Savaprojekt d.d., Cesta krških žrtev 59, 8270 Krško
Datum vloge: 30.12.2020
Priloga: Vloga za izdajo mnenja na osnutek OPPN št. 19055-00/SUT

Na podlagi: 30., 31., 40., 41., 42., 43., 45., 49., 52. in 144. člena gradbenega zakona GZ (Uradni list RS, št. 61/2017), 9., 10., 12., 13. in 16. člena Zakona o elektronskih komunikacijah. ZEKom-1 (Uradni list št. 109/2012), vam izdajamo pozitivno


MNENJE K OSNUTKU OPPN

Osnutek OPPN Spodnja industrijska cona Zreče **upoštevava** smernice in predloge za načrtovanje, ki jih je posredoval Telemach d.o.o..

Mnenje velja eno leto od dneva izdaje.

TELEMACH d.o.o.

Pripravil:
Andrej Leskoyar, dipl.inž.el.



Poslano:

- Naslovníku
- Arhiv

Dostopovna omrežja, Operativa
TKO vzhodna Slovenija
Lava 1, 3000 Celje

Prejeto:

24. 12. 2020 /2454
savaprojekt



TelekomSlovenije



09292020122200324

SAVAPROJEKT KRŠKO D.D.
CESTA KRŠKIH ŽRTEV 59

Številka: 17610202-00131202012010010

Vaš znak: 19055-00/SU

Datum: 22.12.2020

8270 KRŠKO

Zadeva: Mnenje k OPPN Spodnja industrijska cona Zreče (OPPN SIC Zreče) - zadeva št. 19055-00/SUT

Na podlagi: 30., 34., 47., 51., 58., 61. in 70. člena Zakona o prostorskem načrtovanju ZPNačrt, ZPNačrt-A (Uradni list RS, št. 33/07, 108/09), 9., 10., 12., 13. in 16. člena Zakona o elektronskih komunikacijah – ZEKom-1 (Uradni list RS, št. 109/2012) in Pravilnika o delu komisije za pregled projektne dokumentacije (Uradno glasilo Telekom Slovenije št. 3/04), ter vloge vlagatelja vam izdajamo **POZITIVNO** mnenje k **OPPN Spodnja industrijska cona Zreče (OPPN SIC Zreče) - zadeva št. 19055-00/SUT.**

Kontaktna oseba Telekoma Slovenije d.d.:
- Robert Žolnir, tel.: 03 428 3203, e-pošta:

Lep pozdrav!

Postopek vodil:

Ludvik Miklavc



Žig:

TelekomSlovenije
171

Vodja TKO vzhodna
Slovenija:

Boris Cajnko

V vednost: naslov, arhiv





Krajevna skupnost Zreče
Cesta na Roglo 13b, 3214 Zreče

Datum: 11.01.2021
Vaš znak: 19055-00/SU

SAVAPROJEKT KRŠKO D.D.
Cesta krških žrtev 59
8270 Krško

Zadeva: Mnenje na osnutek OPPN SIC Zreče

Priložena dokumentacija je izdelana v skladu s predpisi iz pristojnosti mnenjedajalca.

Izdajamo pozitivno mnenje.

S spoštovanjem!



Marijan Jelenko
Predsednik sveta KS Zreče

Vročiti:

- Savaprojekt Krško, Cesta krških žrtev 59, 8270 Krško – po pošti
- Arhiv

Tabela 5 – Mnenje Ministrstva za okolje in prostor o sprejemljivosti vplivov izvedbe plana na okolje ter mnenja državnih nosilcev urejanja prostora

ŠT.	NOSILCI UREJANJA PROSTORA	Datum pošiljanja	Številka mnenja	Datum mnenja	Opomba
1.	Republika Slovenija, Ministrstvo za kmetijstvo in okolje, Sektor za celovito presojo vplivov na okolje, Dunajska cesta 22, 1000 Ljubljana; gp.mop@gov.si				
a.	Zavod RS za varstvo narave, Območna enota Celje, Vodnikova ulica 3, 3000 Celje; zrsvn.oece@zrsvn.si	7.6.2021			
b.	Ministrstvo za kulturo, Maistrova ulica 10, 1000 Ljubljana; gp.mk@gov.si	7.6.2021			
c.	Ministrstvo za kmetijstvo, gozdarstvo in prehrano, Direktorat za hrano in ribištvo, Dunajska cesta 22, 1000 Ljubljana; gp.mkqp@gov.si	7.6.2021			
	Zavod za ribištvo Slovenije, Spodnje Gameljne 61a, 1211 Ljubljana; info@zzrs.si	7.6.2021			
d.	Ministrstvo za kmetijstvo, gozdarstvo in prehrano, Direktorat za gozdarstvo in lovstvo, Dunajska cesta 22, 1000 Ljubljana; gp.mkqp@gov.si	7.6.2021			
	Zavod za gozdove Slovenije, Območna enota Celje, Ljubljanska 13, 3000 Celje; OECelje@zgs.si	7.6.2021			
e.	Ministrstvo za kmetijstvo, gozdarstvo in prehrano, Direktorat za kmetijstvo, Dunajska cesta 22, 1000 Ljubljana; gp.mkqp@gov.si	7.6.2021			
f.	Ministrstvo za zdravje, Direktorat za javno zdravje, Štefanova ulica 5, 1000 Ljubljana; gp.mz@gov.si	7.6.2021			
	Nacionalni inštitut za javno zdravje, Trubarjeva 2, 1000 Ljubljana; info@nijz.si	7.6.2021			
g.	Ministrstvo za okolje in prostor, Direkcija RS za vode, Sektor območja Drave, Krekova 17, 2000 Maribor; gp.drsv-mb@gov.si	7.6.2021			

Priloge:

- Mnenje Ministrstva za okolje in prostor o sprejemljivosti vplivov izvedbe plana na okolje ter mnenja državnih nosilcev urejanja prostora

Tabela 6 – Mnenja nosilcev urejanja prostora na predlog OPPN

ŠT.	NOSILCI UREJANJA PROSTORA	Datum pošiljanja	Številka mnenja	Datum mnenja	Opomba
1.	Ministrstvo za obrambo, Uprava RS za zaščito in reševanje, Vojkova cesta 61, 1000 Ljubljana; urszr@urszr.si	7.6.2021			
2.	Ministrstvo za kulturo, Direktorat za kulturno dediščino, Maistrova ulica 10, 1000 Ljubljana; gp.mk@gov.si	7.6.2021			
3.	Ministrstvo za okolje in prostor, Direkcija RS za vode, Sektor območja Drave, Krekova 17, 2000 Maribor; gp.drsv-mb@gov.si	7.6.2021			
4.	Zavod RS za varstvo narave, Območna enota Celje, Vodnikova ulica 3, 3000 Celje; zrsvn.oece@zrsvn.si	7.6.2021			
5.	Občina Zreče, cesta na Roglo 13b, 3214 Zreče (vodovod); info@zrece.eu	7.6.2021			
6.	Občina Zreče, cesta na Roglo 13b, 3214 Zreče (kanalizacija); info@zrece.si	7.6.2021			
7.	Občina Zreče, cesta na Roglo 13b, 3214 Zreče (ceste); info@zrece.si	7.6.2021			
8.	Saubermacher Slovenija d.o.o., Ulica Matije Gubca 2, 9000 Murska Sobota; info@saubermacher-komunala.si ; info@zrece.si	7.6.2021			
9.	Elektro Maribor d.d., Vetrinjska ulica 2, 2000 Maribor; info@elektro-maribor.si ; david.lorencic@elektro-maribor.si	7.6.2021			
10.	Adriaplin d.o.o., Dunajska cesta 7, 1000 Ljubljana; info@adriaplin.si ; tanja.marcola@adriaplin.si	7.6.2021			
11.	Telemach d.o.o., Cesta Ljubljanske brigade 21, 1000 Ljubljana; info@telemach.si	7.6.2021			
12.	Telekom Slovenije d.d., Sektor za dostopovna omrežja, Center za dostopovna omrežja Celje – Novo mesto, Lava 1, 3000 Celje; https://www.telekom.si/pomoc-in-podpora/mnenje-soglasje ; ludvik.miklavc@telekom.si	7.6.2021			
13.	Krajevna skupnost Zreče, Cesta na Roglo 13b, 3214 Zreče; jelenko.marian@gmail.com	7.6.2021			

Priloge:

- mnenja nosilcev urejanja prostora na predlog OPPN